

СЛУЖБЕНИ ЛИСТ

ОПШТИНЕ ВРБАС

БРОЈ 7. ВРБАС 26. ФЕБРУАР 2021. ГОДИНА LV

26.

На основу члана 99. став 5. Закона о планирању и изградњи („Службени гласник Републике Србије“, број 72/2009, 81/2009 - испр., 64/2010 - Одлука УС, 24/2011, 121/2012, 42/2013 - Одлука УС, 50/2013 - Одлука УС, 98/2013 - Одлука УС, 132/2014, 145/2014, 83/2018, 31/2019, 37/2019 - др. Закон и 9/2020), члана 5. Одлуке о грађевинском земљишту у јавној својини општине Врбас („Службени лист општине Врбас“, број 18/2016 и 26/2017) и члана 36. и 119. Статута општине Врбас („Службени лист општине Врбас“, број 26/2018), Скупштина општине Врбас, на седници одржаној 26. фебруара 2021. године, донела је

О Д Л У К У

О Д О Н О Ш Е Њ У П Р О Г Р А М А О Т У Ћ Е Њ А Г Р А Ћ Е В И Н С К О Г З Е М Љ И Ш Т А У Ј А В Н О Ј С В О Ј И Н И З А 2021. ГОДИНУ У ОПШТИНИ ВРБАС

Члан 1.

Овом Одлуком доноси се Програм отуђења грађевинског земљишта у јавној својини за 2021. годину у Општини Врбас.

Члан 2.

Предмет отуђења грађевинског земљишта у јавној својини по тржишним условима су следеће грађевинске парцеле:

К.О. Врбас-град, 10583, 4169, 10886/5, 10886/6, 10886/7, 10886/8, 10886/9, 4508, 9922/18, 9922/31, 8349/1, 8350/1, 8351/3, 8862/2, 9922/1, 6835/4

К.О. Бачко Добро Поље, 2257/22

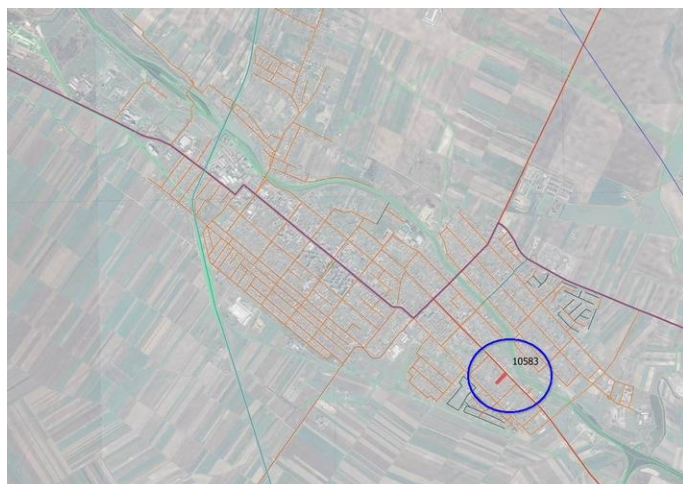
К.О. Куцура, 1912/1, 1912/111, 1912/112, 1912/113, 1912/114, 1912/115, 1912/118, 1912/121, 1915/313, 1915/322, 1915/323, 1915/324, 1915/85,


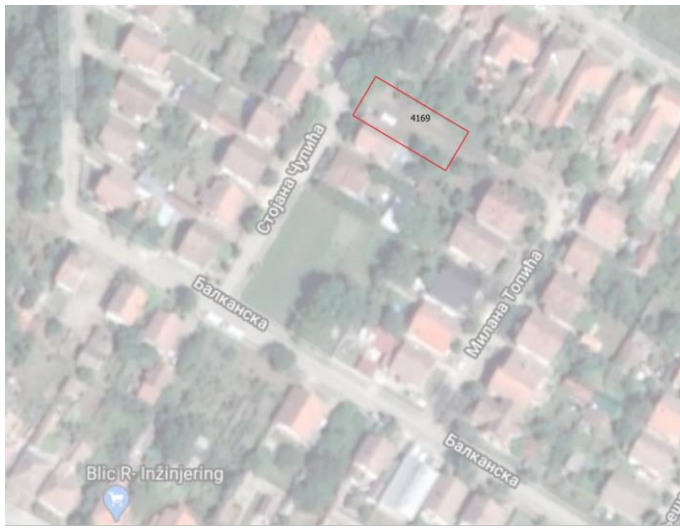
К.О. Равно Село, 1201, 1707, 2433/11, 2433/10, 2433/9, 2433/8, 2433/7, 2433/6, 2433/5, 2433/4, 2433/3

К.О. Савино Село, 215/1, 2932/1, 2933/18, 2933/19

К.О. Змајево, 3145/1, 3275/5

Општина / Катастарска општина	Врбас /Врбас-град
Број парцеле	10583
Власник	општина Врбас
Потес/Улица	Светозара Марковића
Блок	блок "86"
Планирана намена	Породично становање
Површина	1621 м ²
Плански основ	План генералне регулације за насељено место Врбас (Сл.лист општине Врбас 3/11, 11/14)
Услов за добијање локацијских услова	План генералне регулације
Издавањем локацијских услова директно из планског документа	Да
Правила грађења и смернице из усвојеног планског документа или смернице за израду новог планског документа	План генералне регулације за насељено место Врбас (Сл.лист општине Врбас 3/11, 11/14)
Намена зоне	У зони породичног становања дозвољена је изградња: породичних стамбених објеката, стамбено-пословних објеката, пословних објеката, објеката услужног занатства, помоћних објеката, објеката јавне намене, верских објеката, спомен обележја, спортско рекреативних објеката, објеката социјалне заштите, објеката у функцији културе, здравства, образовања и слично.
Максимални индекс заузетости	50%, а за угаоне парцеле 60%
Дозвољена спратност	По+П+1+Пк
Саобраћајница	Да
Електрична енергија	НН- да
Водовод	АС 100 мм на истој страни улице С. Марковића.
Канализација (употребљених вода, не АТК)	РVС 315мм на истој страни улице С. Марковића.
Гас	Могућност прикључења на улицу Светозара Марковића за одређеним потребама за капацитете са мреже ниског притиска до 4бар. Од капацитета зависи могућност прикључења.
Тротоар	Не

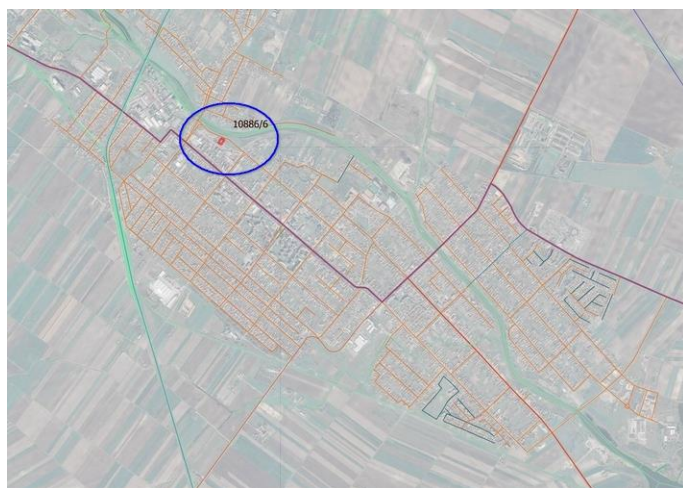


Општина / Катастарска општина	Врбас /Врбас-град
Број парцеле	4169
Власник	општина Врбас
Потес/Улица	Стојана Чупића
Блок	блок "10"
Планирана намена	Породично становање
Површина	511 м ²
Плански основ	План генералне регулације за насељено место Врбас (Сл.лист општине Врбас 3/11, 11/14)
Услов за добијање локацијских услова	План генералне регулације
Издавањем локацијских услова директно из планског документа	Да
Правила грађења и смернице из усвојеног планског документа или смернице за израду новог планског документа	План генералне регулације за насељено место Врбас (Сл.лист општине Врбас 3/11, 11/14)
Намена зоне	У зони породичног становања дозвољена је изградња: породичних стамбених објеката, стамбено-пословних објеката, пословних објеката, објеката услужног занатства, помоћних објеката, објеката јавне намене, верских објеката, спомен обележја, спортско рекреативних објеката, објеката социјалне заштите, објеката у функцији културе, здравства, образовања и слично.
Максимални индекс заузетости	50%, а за угаоне парцеле 60%
Дозвољена спратност	По+П+1+Пк
Саобраћајница	Да
Електрична енергија	НН- да
Водовод	Да
Канализација (употребљених вода, не АТК)	Да
Гас	Да
Тротоар	Да
	

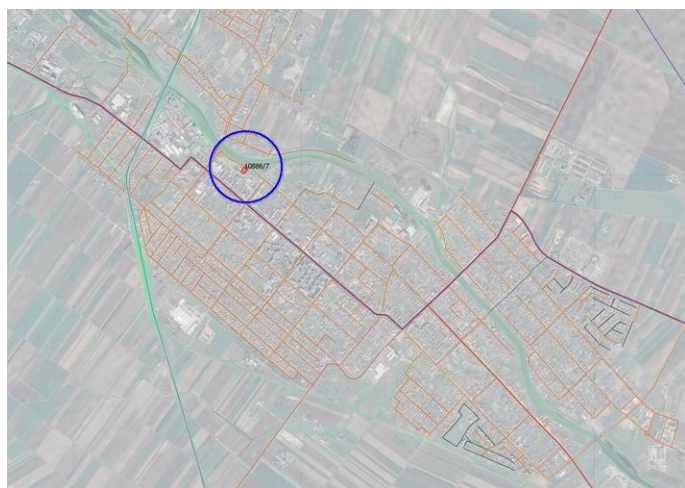
Општина / Катастарска општина	Врбас /Врбас-град
Број парцеле	10886/5
Власник	општина Врбас
Потес/Улица	Народног фронта
Блок	блок "21"
Планирана намена	Пословна зона
Површина	955 м ²
Плански основ	План генералне регулације за насељено место Врбас (Сл.лист општине Врбас 3/11, 11/14)
Услов за добијање локацијских услова	План генералне регулације
Издавањем локацијских услова директно из планског документа	Да
Правила грађења и смернице из усвојеног планског документа или смернице за израду новог планског документа	План генералне регулације за насељено место Врбас (Сл.лист општине Врбас 3/11, 11/14)
Намена зоне	У пословној зони је дозвољена изградња пословног простора и то за потребе: производње, складиштења, трговине, угоститељства, занаства, пословања, администрације, културе, здравства, спорта, рекреације, културе, образовања и слично, као и објеката породичног становања.
Максимални индекс заузетости	60% рачунајући објекте високоградње
Дозвољена спратност	По+П+2
Саобраћајница	Да
Електрична енергија	ВН - МБТС Домаћа НН - да
Водовод	Нема изграђене водоводне мреже. Могућа изградња јавне водоводне мреже, формирањем кружног тока,прикључењем на вод.мр. АС 100 у ул. Б.Томовића и 5.пролетерске
Канализација (употребљених вода, не АТК)	PVC 250mm, на ≈40 m од парцеле.
Гас	На наведеном нема разведена дистрибутивна гасна мрежа.Најближа деоница улица Буде Томовића прикључењем на ниски притисак од 1-4бар, и деоница уз криви мост на мрежу средњег притиска 6-16бар.
Тротоар	Не



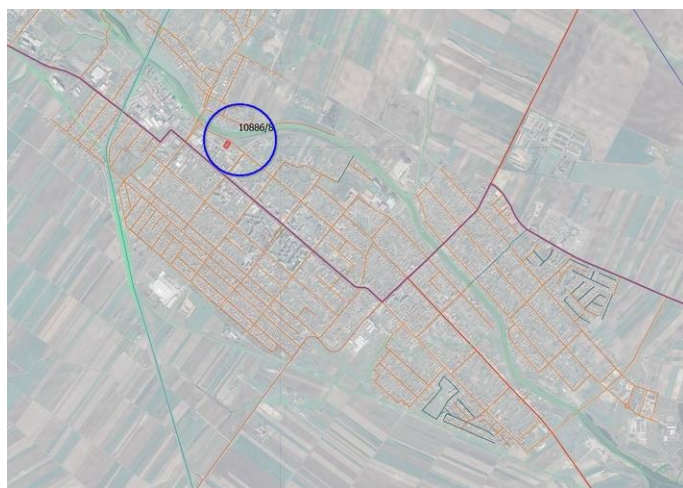
Општина / Катастарска општина	Врбас /Врбас-град
Број парцеле	10886/6
Власник	општина Врбас
Потес/Улица	Народног фронта
Блок	блок "21"
Планирана намена	Пословна зона
Површина	1049 м ²
Плански основ	План генералне регулације за насељено место Врбас (Сл.лист општине Врбас 3/11, 11/14)
Услов за добијање локацијских услова	План генералне регулације
Издавањем локацијских услова директно из планског документа	Да
Правила грађења и смернице из усвојеног планског документа или смернице за израду новог планског документа	План генералне регулације за насељено место Врбас (Сл.лист општине Врбас 3/11, 11/14)
Намена зоне	У пословној зони је дозвољена изградња пословног простора и то за потребе: производње, складиштења, трговине, угоститељства, занаства, пословања, администрације, културе, здравства, спорта, рекреације, културе, образовања и слично, као и објеката породичног становања.
Максимални индекс заузетости	60% рачунајући објекте високоградње
Дозвољена спратност	По+П+2
Саобраћајница	Да
Електрична енергија	ВН - МБТС Домаћа НН - да
Водовод	Нема изграђене водоводне мреже. Могућа изградња јавне водоводне мреже, формирањем кружног тока,прикључењем на вод.мр. АС 100 у ул. Б.Томовића и 5.пролетерске
Канализација (употребљених вода, не АТК)	PVC 250mm, на ≈40 m од парцеле.
Гас	На наведеном нема разведена дистрибутивна гасна мрежа.Најближа деоница улица Буде Томовића прикључењем на ниски притисак од 1-4бар, и деоница уз криви мост на мрежу средњег притиска 6-16бар.
Тротоар	Не



Општина / Катастарска општина	Врбас /Врбас-град
Број парцеле	10886/7
Власник	општина Врбас
Потес/Улица	Народног фронта
Блок	блок "21"
Планирана намена	Пословна зона
Површина	1129 м ²
Плански основ	План генералне регулације за насељено место Врбас (Сл.лист општине Врбас 3/11, 11/14)
Услов за добијање локацијских услова	План генералне регулације
Издавањем локацијских услова директно из планског документа	Да
Правила грађења и смернице из усвојеног планског документа или смернице за израду новог планског документа	План генералне регулације за насељено место Врбас (Сл.лист општине Врбас 3/11, 11/14)
Намена зоне	У пословној зони је дозвољена изградња пословног простора и то за потребе: производње, складиштења, трговине, угоститељства, занаства, пословања, администрације, културе, здравства, спорта, рекреације, културе, образовања и слично, као и објеката породичног становања.
Максимални индекс заузетости	60% рачунајући објекте високоградње
Дозвољена спратност	По+П+2
Саобраћајница	Да
Електрична енергија	ВН - МБТС Домаћа НН - да
Водовод	Нема изграђене водоводне мреже. Могућа изградња јавне водоводне мреже, формирањем кружног тока,прикључењем на вод.мр. АС 100 у ул. Б.Томовића и 5.пролетерске
Канализација (употребљених вода, не АТК)	PVC 250mm, на ≈30 m од парцеле.
Гас	На наведеном нема разведена дистрибутивна гасна мрежа.Најближа деоница улица Буде Томовића прикључењем на ниски притисак од 1-4бар, и деоница уз криви мост на мрежу средњег притиска 6-16бар.
Тротоар	Не



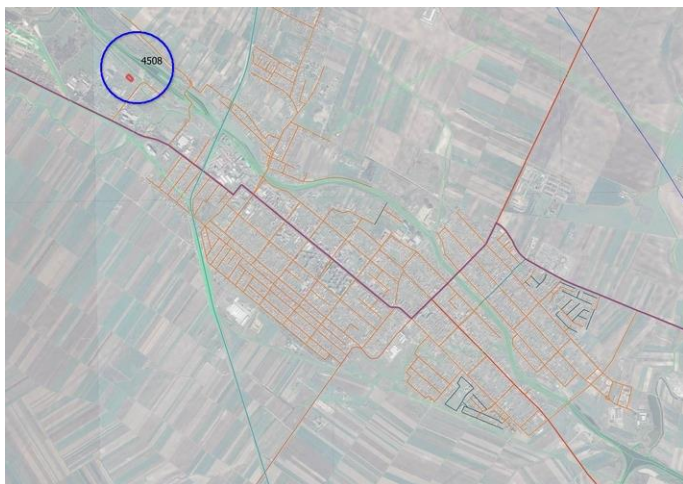
Општина / Катастарска општина	Врбас /Врбас-град
Број парцеле	10886/8
Власник	општина Врбас
Потес/Улица	Народног фронта
Блок	блок "21"
Планирана намена	Пословна зона
Површина	1151 м ²
Плански основ	План генералне регулације за насељено место Врбас (Сл.лист општине Врбас 3/11, 11/14)
Услов за добијање локацијских услова	План генералне регулације
Издавањем локацијских услова директно из планског документа	Да
Правила грађења и смернице из усвојеног планског документа или смернице за израду новог планског документа	План генералне регулације за насељено место Врбас (Сл.лист општине Врбас 3/11, 11/14)
Намена зоне	У пословној зони је дозвољена изградња пословног простора и то за потребе: производње, складиштења, трговине, угоститељства, занаства, пословања, администрације, културе, здравства, спорта, рекреације, културе, образовања и слично, као и објеката породичног становања.
Максимални индекс заузетости	60% рачунајући објекте високоградње
Дозвољена спратност	По+П+2
Саобраћајница	Да
Електрична енергија	ВН - МБТС Домаћа НН - да
Водовод	Нема изградњене водоводне мреже. Могућа изградња јавне водоводне мреже, формирањем кружног тока,прикључењем на вод.мр. АС 100 у ул. Б.Томовића и 5.пролетерске
Канализација (употребљених вода, не АТК)	PVC 250mm, на ≈20 m од парцеле.
Гас	На наведеном нема разведена дистрибутивна гасна мрежа.Најближа деоница улица Буде Томовића прикључењем на ниски притисак од 1-4бар, и деоница уз криви мост на мрежу средњег притиска 6-16бар.
Тротоар	Не



Општина / Катастарска општина	Врбас /Врбас-град
Број парцеле	10886/9
Власник	општина Врбас
Потес/Улица	Народног фронта
Блок	блок "21"
Планирана намена	Пословна зона
Површина	1019 м ²
Плански основ	План генералне регулације за насељено место Врбас (Сл.лист општине Врбас 3/11, 11/14)
Услов за добијање локацијских услова	План генералне регулације
Издавањем локацијских услова директно из планског документа	Да
Правила грађења и смернице из усвојеног планског документа или смернице за израду новог планског документа	План генералне регулације за насељено место Врбас (Сл.лист општине Врбас 3/11, 11/14)
Намена зоне	У пословној зони је дозвољена изградња пословног простора и то за потребе: производње, складиштења, трговине, угоститељства, занаства, пословања, администрације, културе, здравства, спорта, рекреације, културе, образовања и слично, као и објеката породичног становања.
Максимални индекс заузетости	60% рачунајући објекте високоградње
Дозвољена спратност	По+П+2
Саобраћајница	Да
Електрична енергија	ВН - МБТС Домаћа НН - да
Водовод	Нема изграђене водоводне мреже. Могућа изградња јавне водоводне мреже, формирањем кружног тока,прикључењем на вод.мр. АС 100 у ул. Б.Томовића и 5.пролетерске
Канализација (употребљених вода, не АТК)	PVC 250mm, на ≈15 m од парцеле.
Гас	На наведеном нема разведена дистрибутивна гасна мрежа.Најближа деоница улица Буде Томовића прикључењем на ниски притисак од 1-4бар, и деоница уз криви мост на мрежу средњег притиска 6-16бар.
Тротоар	Не



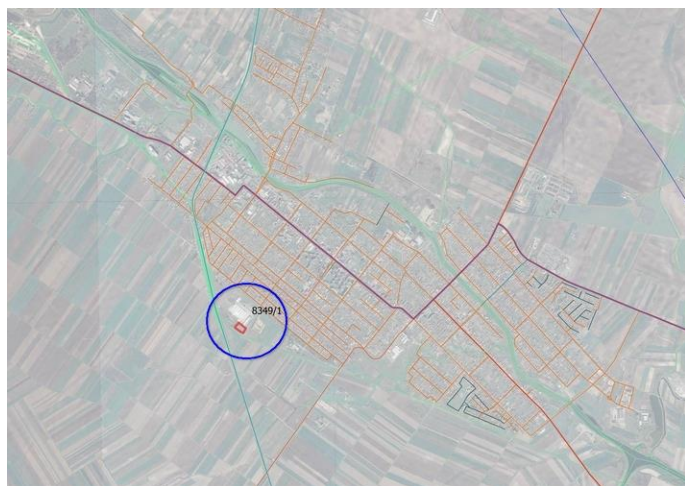
Општина / Катастарска општина	Врбас /Врбас-град
Број парцеле	4508
Власник	општина Врбас
Потес/Улица	Колонија кудељаре
Блок	блок"2"
Планирана намена	Радна зона
Површина	1903 м ²
Плански основ	План генералне регулације за насељено место Врбас (Сл.лист општине Врбас 3/11, 11/14)
Услов за добијање локацијских услова	План генералне регулације
Издавањем локацијских услова директно из планског документа	Да
Правила грађења и смернице из усвојеног планског документа или смернице за израду новог планског документа	План генералне регулације за насељено место Врбас (Сл.лист општине Врбас 3/11, 11/14)
Намена зоне	У радним зонама лоцираће се делатности које захтевају веће просторе и које негативно утичу на околину привредни, складишни, услужни и слични објекти. Ови комплекси ће се реализовати на основу планова детаљне регулације уз израду студије процене утицаја на животну средину за потенцијалне загађиваче.
Максимални индекс заузетости	70% рачунајући објекте високоградње, мин.20% зелених површина
Дозвољена спратност	производни и складишни високо приземље, По+П+2
Саобраћајница	Да
Електрична енергија	ВН- стс Кудељара НН Ул. Милетићева
Водовод	АС 100mm у ул. Колонија Кудељаре, на ≈ 90m од парцеле.
Канализација (употребљених вода, не АТК)	Није изграђена канализациона мрежа.
Гас	Да, прикључење из Милетићеве улице на гасовод средњег притиска уколико се ради о индустријском објекту.
Тротоар	Не



Општина / Катастарска општина	Врбас /Врбас-град
Број парцеле	9922/18
Власник	општина Врбас
Потес/Улица	Миливоја Чобанског
Блок	блок"99"
Планирана намена	Радна зона
Површина	640 м ²
Плански основ	План генералне регулације за насељено место Врбас (Сл.лист општине Врбас 3/11, 11/14)
Услов за добијање локацијских услова	План генералне регулације
Издавањем локацијских услова директно из планског документа	Да
Правила грађења и смернице из усвојеног планског документа или смернице за израду новог планског документа	План генералне регулације за насељено место Врбас (Сл.лист општине Врбас 3/11, 11/14)
Намена зоне	У радним зонама лоцираће се делатности које захтевају веће просторе и које негативно утичу на околину привредни, складишни, услужни и слични објекти. Ови комплекси ће се реализовати на основу планова детаљне регулације уз израду студије процене утицаја на животну средину за потенцијалне загађиваче.
Максимални индекс заузетости	70% рачунајући објекте високоградње, мин.20% зелених површина
Дозвољена спратност	производни и складишни високо приземље, По+П+2
Саобраћајница	Да
Електрична енергија	НН
Водовод	Да, ПВЦ 110 mm ул. Миливоја Чобанског
Канализација (употребљених вода, не АТК)	Да, ПВЦ 315 mm ул. Миливоја Чобанског
Гас	Да
Тротоар	Не
	

Општина / Катастарска општина	Врбас /Врбас-град
Број парцеле	9922/31
Власник	општина Врбас
Потес/Улица	Миливоја Чобанског
Блок	блок"99"
Планирана намена	Радна зона
Површина	640 м ²
Плански основ	План генералне регулације за насељено место Врбас (Сл.лист општине Врбас 3/11, 11/14)
Услов за добијање локацијских услова	План генералне регулације
Издавањем локацијских услова директно из планског документа	Да
Правила грађења и смернице из усвојеног планског документа или смернице за израду новог планског документа	План генералне регулације за насељено место Врбас (Сл.лист општине Врбас 3/11, 11/14)
Намена зоне	У радним зонама лоцираће се делатности које захтевају веће просторе и које негативно утичу на околину привредни, складишни, услужни и слични објекти. Ови комплекси ће се реализовати на основу планова детаљне регулације уз израду студије процене утицаја на животну средину за потенцијалне загађиваче.
Максимални индекс заузетости	70% рачунајући објекте високоградње, мин.20% зелених површина
Дозвољена спратност	производни и складишни високо приземље, По+П+2
Саобраћајница	Да
Електрична енергија	Да
Водовод	Да, ПВЦ 110 mm ул. Миливоја Чобанског
Канализација (употребљених вода, не АТК)	Да, ПВЦ 315 mm ул. Миливоја Чобанског
Гас	Да
Тротоар	Не
	

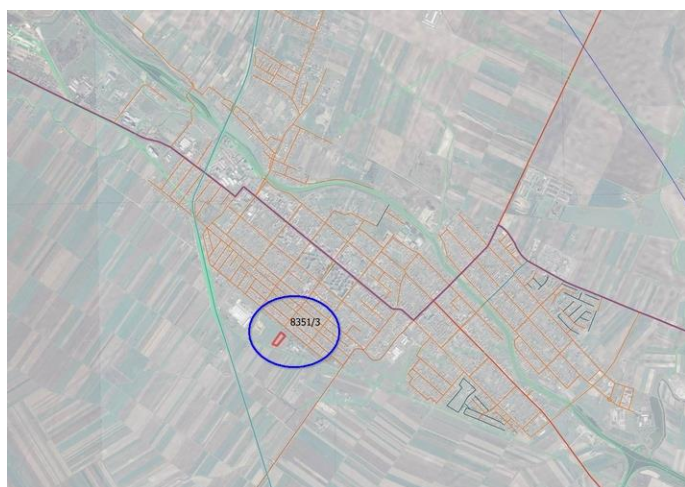
Општина / Катастарска општина	Врбас /Врбас-град
Број парцеле	8349/1
Власник	општина Врбас
Потес/Улица	Лазе Костића
Блок	блок "31"
Планирана намена	Радна зона
Површина	5404 м ²
Плански основ	План генералне регулације за насељено место Врбас (Сл.лист општине Врбас 3/11, 11/14)
Услов за добијање локацијских услова	Израда плана детаљне регулације
Издавањем локацијских услова директно из планског документа	Не
Правила грађења и смернице из усвојеног планског документа или смернице за израду новог планског документа	Смернице за израду новог планског документа
Намена зоне	У радним зонама лоцираће се делатности које захтевају веће просторе и које негативно утичу на околину привредни, складишни, услужни и слични објекти. Ови комплекси ће се реализовати на основу планова детаљне регулације уз израду студије процене утицаја на животну средину за потенцијалне загађиваче.
Максимални индекс заузетости	70% рачунајући објекте високоградње, мин.20% зелених површина
Дозвољена спратност	Производни и складишни високо приземље, По+П+2
Саобраћајница	Не
Електрична енергија	ВН - ЗТС Војводина промет НН ул Лазе Костића
Водовод	Нема изграђене водоводне мреже. Могућа изградња јавне водоводне мреже прикључењем на АС 100mm на ≈280m од парцеле, на углу Л.Костића и И.Л.Рибара.
Канализација (употребљених вода, не АТК)	Колектор АВ DN 1200, на ≈235m од парцеле, према ул. Л.Костића
Гас	Да, из улице Иве Лоле Рибара за мање капацитете и за веће капацитете из улице угао Густава Крклеца Лазе Костића са прикључног вода Куцура – Врбас-С. Село
Тротоар	Не



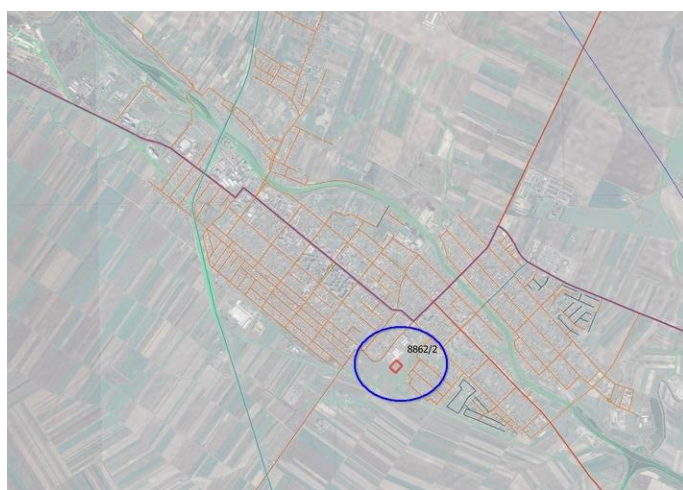
Општина / Катастарска општина	Врбас /Врбас-град
Број парцеле	8350/1
Власник	општина Врбас
Потес/Улица	Лазе Костића
Блок	блок"31"
Планирана намена	Радна зона
Површина	23384 м ²
Плански основ	План генералне регулације за насељено место Врбас (Сл.лист општине Врбас 3/11, 11/14)
Услов за добијање локацијских услова	Израда плана детаљне регулације
Издавањем локацијских услова директно из планског документа	Не
Правила грађења и смернице из усвојеног планског документа или смернице за израду новог планског документа	Смернице за израду новог планског документа
Намена зоне	У радним зонама лоцираће се делатности које захтевају веће просторе и које негативно утичу на околину привредни, складишни, услужни и слични објекти. Ови комплекси ће се реализовати на основу планова детаљне регулације уз израду студије процене утицаја на животну средину за потенцијалне загађиваче.
Максимални индекс заузетости	70% рачунајући објекте високоградње, мин.20% зелених површина
Дозвољена спратност	Производни и складишни високо приземље, По+П+2
Саобраћајница	Не
Електрична енергија	ВН- ул И.Л.Рибара и ЗТС Војводина промет НН- ул Лазе Костића
Водовод	АС 100mm у ул. Л. Костића на ≈ 80m североисточно
Канализација (употребљених вода, не АТК)	Колектор АВ DN 1200, на ≈20m од парцеле, према ул. Л.Костића или PVC 250mm у ул. Л. Костића на око 80m североисточно
Гас	Да, из улице Иве Лоле Рибара за мање капацитете и за веће капацитете из улице угао Густава Крклеца Лазе Костића са прикључног вода Куцура – Врбас-С. Село
Тротоар	Не



Општина / Катастарска општина	Врбас /Врбас-град
Број парцеле	8351/3
Власник	општина Врбас
Потес/Улица	Лаза Костића
Блок	блок"31"
Планирана намена	Радна зона
Површина	6548 м ²
Плански основ	План генералне регулације за насељено место Врбас (Сл.лист општине Врбас 3/11, 11/14)
Услов за добијање локацијских услова	Израда плана детаљне регулације
Издавањем локацијских услова директно из планског документа	Не
Правила грађења и смернице из усвојеног планског документа или смернице за израду новог планског документа	Смернице за израду новог планског документа
Намена зоне	У радним зонама лоцираће се делатности које захтевају веће просторе и које негативно утичу на околину привредни, складишни, услужни и слични објекти. Ови комплекси ће се реализовати на основу планова детаљне регулације уз израду студије процене утицаја на животну средину за потенцијалне загађиваче.
Максимални индекс заузетости	70% рачунајући објекте високоградње, мин.20% зелених површина
Дозвољена спратност	Производни и складишни високо приземље, По+П+2
Саобраћајница	Не
Електрична енергија	ВН- ул И.Л.Рибара и ЗТС Војводина промет НН- ул Лазе Костића
Водовод	АС 100mm у ул. Л. Костића на ≈ 80m североисточно
Канализација (употребљених вода, не АТК)	Колектор АВ DN 1200, на ≈20m од парцеле, према ул. Л.Костића или PVC 250mm у ул. Л. Костића на око 80m североисточно
Гас	Да, из улице Палих бораца и Лазе Костића, за мање капацитете. За веће капацитете из улице угао Густава Крклеца Лазе Костића са прикључног вода Куцура – Врбас-С. Село
Тротоар	Не





Општина / Катастарска општина	Врбас /Врбас-град
Број парцеле	8862/2
Власник	општина Врбас
Потес/Улица	Његошева
Блок	блок"71"
Планирана намена	Радна зона
Површина	7367 м ²
Плански основ	План генералне регулације за насељено место Врбас (Сл.лист општине Врбас 3/11, 11/14)
Услов за добијање локацијских услова	План генералне регулације
Издавањем локацијских услова директно из планског документа	Да
Правила грађења и смернице из усвојеног планског документа или смернице за израду новог планског документа	План генералне регулације за насељено место Врбас (Сл.лист општине Врбас 3/11, 11/14)
Намена зоне	У радним зонама лоцираће се делатности које захтевају веће просторе и које негативно утичу на околину привредни, складишни, услужни и слични објекти. Ови комплекси ће се реализовати на основу планова детаљне регулације уз израду студије процене утицаја на животну средину за потенцијалне загађиваче.
Максимални индекс заузетости	70% рачунајући објекте високоградње, мин.20% зелених површина
Дозвољена спратност	Производни и складишни високо приземље, По+П+2
Саобраћајница	Не
Електрична енергија	ВН- ЗТС Трикотажа ул Његошева НН ул Његошева
Водовод	АС 150mm на ≈ 20m југозападно од парцеле
Канализација (употребљених вода, не АТК)	PVC 250mm на ≈140m северозападно од парцеле, са друге стране улице Његошева.
Гас	Да, из улице Бранка Радичевића за мање капацитете.
Тротоар	Не



Општина / Катастарска општина	Врбас /Врбас-град
Број парцеле	9922/1
Власник	општина Врбас
Потес/Улица	Сивч Јовгена
Блок	блок "99"
Планирана намена	Радна зона
Површина	10645 м ²
Плански основ	План генералне регулације за насељено место Врбас (Сл.лист општине Врбас 3/11, 11/14)
Услов за добијање локацијских услова	План генералне регулације
Издавањем локацијских услова директно из планског документа	Да
Правила грађења и смернице из усвојеног планског документа или смернице за израду новог планског документа	План генералне регулације за насељено место Врбас (Сл.лист општине Врбас 3/11, 11/14)
Намена зоне	У радним зонама лоцираће се делатности које захтевају веће просторе и које негативно утичу на околину привредни, складишни, услужни и слични објекти. Ови комплекси ће се реализовати на основу планова детаљне регулације уз израду студије процене утицаја на животну средину за потенцијалне загађиваче.
Максимални индекс заузетости	70% рачунајући објекте високоградње, мин.20% зелених површина
Дозвољена спратност	Производни и складишни високо приземље, По+П+2
Саобраћајница	Не
Електрична енергија	ВН - да НН - тс Металоградња
Водовод	PVC 110mm, са друге стране ул. Ф.Вишњића, на ≈20m западно од парцеле.
Канализација (употребљених вода, не АТК)	PVC 315mm, са друге стране улице Ф.Вишњића.
Гас	Да, за мање капацитете до 60м3/х (након изградње МРС широка потрошња „4“, моћи ће и за капацитете код индустријских постројења)
Тротоар	Не



Општина / Катастарска општина	Врбас /Врбас-град
Број парцеле	6835/4
Власник	општина Врбас
Потес/Улица	Гојка Јањушевића
Блок	блок "65"
Планирана намена	Породично становање
Површина	462 м ²
Плански основ	План генералне регулације за насељено место Врбас (Сл.лист општине Врбас 3/11, 11/14)
Услов за добијање локацијских услова	План генералне регулације
Издавањем локацијских услова директно из планског документа	Да
Правила грађења и смернице из усвојеног планског документа или смернице за израду новог планског документа	План генералне регулације за насељено место Врбас (Сл.лист општине Врбас 3/11, 11/14)
Намена зоне	У зони породичног становања дозвољена је изградња: породичних стамбених објеката, стамбено-пословних објеката, пословних објеката, објеката услужног занатства, помоћних објеката, објеката јавне намене, верских објеката, спомен обележја, спортско рекреативних објеката, објеката социјалне заштите, објеката у функцији културе, здравства, образовања и слично.
Максимални индекс заузетости	50%, а за угаоне парцеле 60%
Дозвољена спратност	По+П+1+Пк
Саобраћајница	Да
Електрична енергија	НН- да
Водовод	PVC 63 mm на истој страни улице Гојка Јањушевића
Канализација (употребљених вода, не АТК)	PVC 250mm на истој страни улице Гојка Јањушевића
Гас	Могућност прикључења на улицу Гојка Јањушевића за одређеним потребама за капацитете са мреже ниског притиска до 4бар. Од капацитета зависи могућност прикључења.
Тротоар	Не
	

Општина / Катастарска општина	Врбас /Бачко Добро Поље
Број парцеле	2257/22
Власник	општина Врбас
Потес/Улица	Војвођанска
Блок	блок "В6"
Планирана намена	Становање малих густина
Површина	800 м ²
Плански основ	План генералне регулације Бачког Доброг Поља(Сл. лист општине Врбас 06/07)
Услов за добијање локацијских услова	План генералне регулације
Издавањем локацијских услова директно из планског документа	Да
Правила грађења и смернице из усвојеног планског документа или смернице за израду новог планског документа	План генералне регулације Бачког Доброг Поља(Сл. лист општине Врбас 06/07)
Намена зоне	Становање са економским објектима у функцији пољопривредне производње
Максимални индекс заузетости	Максимални степен заузетости парцеле стамбени део 30% економски део 70%
Дозвољена спратност	Максимално П+1
Саобраћајница	Не
Електрична енергија	НН вод у улици
Водовод	РЕ 63 са исте стране улице Војвођанска.
Канализација (употребљених вода, не АТК)	Изграђена је канализација ПВЦ 315 - још није у функцији.
Гас	Да, на мрежу ниског притиска до 4бара.
Тротоар	Не



Општина / Катастарска општина	Врбас / Куцура
Број парцеле	1912/1
Власник	општина Врбас
Потес/Улица	Пашњак
Блок	блок "7"
Планирана намена	радна зона
Површина	186519 м ²
Плански основ	План генералне регулације насеља Куцура са детаљном регулацијом јавног грађевинског земљишта (Сл. лист општине Врбас 08/07 и 16/12)
Услов за добијање локацијских услова	План генералне регулације
Издавањем локацијских услова директно из планског документа	Да
Правила грађења и смернице из усвојеног планског документа или смернице за израду новог планског документа	План генералне регулације насеља Куцура са детаљном регулацијом јавног грађевинског земљишта (Сл. лист општине Врбас 08/07 и 16/12)
Намена зоне	У радним зонама лоцираће се делатности које захтевају веће просторе и које негативно утичу на околину привредни, складишни, услужни и слични објекти. Ови комплекси ће се реализовати на основу планова детаљне регулације уз израду студије процене утицаја на животну средину за потенцијалне загађиваче.
Максимални индекс заузетости	70% рачунајући објекте високоградње, мин.20% зелених површина
Дозвољена спратност	производни и складишни високо приземље, По+П+2
Саобраћајница	Не
Електрична енергија	ВН - угао улица Г.Костелника и ул Ђуре Биљне, до парцеле 1912/115 цца 300 м НН - улица Млинска, до парцеле 1912/115 цца 160м
Водовод	Нема изграђене водоводне мреже.
Канализација (употребљених вода, не АТК)	Није изграђена канализациона мрежа.
Гас	На наведеном нема разведена дистрибутивна гасна мрежа. Најближа деоница улица Млинска прикључењем на ниски притисак од 1-4бар, и деоница преко атарских путева на прикључни вод насељених места средњег притиска 6-10бар са Куцурског пута у зависности од потр
Тротоар	Не



Општина / Катастарска општина	Врбас /Куцура
Број парцеле	1912/111
Власник	општина Врбас
Потес/Улица	Пашњак
Блок	блок"7"
Планирана намена	радна зона
Површина	22530 м ²
Плански основ	План генералне регулације насеља Куцура са детаљном регулацијом јавног грађевинског земљишта (Сл. лист општине Врбас 08/07 и 16/12)
Услов за добијање локацијских услова	План генералне регулације
Издавањем локацијских услова директно из планског документа	Да
Правила грађења и смернице из усвојеног планског документа или смернице за израду новог планског документа	План генералне регулације насеља Куцура са детаљном регулацијом јавног грађевинског земљишта (Сл. лист општине Врбас 08/07 и 16/12)
Намена зоне	У радним зонама лоцираће се делатности које захтевају веће просторе и које негативно утичу на околину привредни, складишни, услужни и слични објекти. Ови комплекси ће се реализовати на основу планова детаљне регулације уз израду студије процене утицаја на животну средину за потенцијалне загађиваче.
Максимални индекс заузетости	70% рачунајући објекте високоградње, мин.20% зелених површина
Дозвољена спратност	производни и складишни високо приземље, По+П+2
Саобраћајница	Не
Електрична енергија	ВН - угао улица Г.Костелника и ул Ђура Биљња, до парцеле 1912/115 цца 300 м НН - улица Млинска, до парцеле 1912/115 цца 160м
Водовод	Нема изграђене водоводне мреже.
Канализација (употребљених вода, не АТК)	Није изграђена канализациона мрежа.
Гас	На наведеном нема разведена дистрибутивна гасна мрежа.Најближа деоница улица Млинска прикључењем на ниски притисак од 1-4бар, и деоница преко атарских путева на прикључни вод насељених места средњег притиска 6-10бар са Куцурског пута у зависности од потре
Тротоар	Не



Општина / Катастарска општина	Врбас / Куцура
Број парцеле	1912/112
Власник	општина Врбас
Потес/Улица	Пашњак
Блок	блок"7"
Планирана намена	Радна зона
Површина	22530 м ²
Плански основ	План генералне регулације насеља Куцура са детаљном регулацијом јавног грађевинског земљишта (Сл. лист општине Врбас 08/07 и 16/12)
Услов за добијање локацијских услова	План генералне регулације
Издавањем локацијских услова директно из планског документа	Да
Правила грађења и смернице из усвојеног планског документа или смернице за израду новог планског документа	План генералне регулације насеља Куцура са детаљном регулацијом јавног грађевинског земљишта (Сл. лист општине Врбас 08/07 и 16/12)
Намена зоне	У радним зонама лоцираће се делатности које захтевају веће просторе и које негативно утичу на околину привредни, складишни, услужни и слични објекти. Ови комплекси ће се реализовати на основу планова детаљне регулације уз израду студије процене утицаја на животну средину за потенцијалне загађиваче.
Максимални индекс заузетости	70% рачунајући објекте високоградње, мин.20% зелених површина
Дозвољена спратност	Производни и складишни високо приземље, По+П+2
Саобраћајница	Не
Електрична енергија	ВН - угао улица Г.Костелника и ул Ђура Биљња, до парцеле 1912/115 цца 300 м НН - улица Млинска, до парцеле 1912/115 цца 160м
Водовод	Нема изграђене водоводне мреже.
Канализација (употребљених вода, не АТК)	Није изграђена канализациона мрежа.
Гас	На наведеном нема разведена дистрибутивна гасна мрежа. Најближа деоница улица Млинска прикључењем на ниски притисак од 1-4бар, и деоница преко атарских путева на прикључни вод насељених места средњег притиска 6-10бар са Куцурског пута у зависности од потр
Тротоар	Не



Општина / Катастарска општина	Врбас /Куцура
Број парцеле	1912/114
Власник	општина Врбас
Потес/Улица	Пашњак
Блок	блок"7"
Планирана намена	Радна зона
Површина	44474 м ²
Плански основ	План генералне регулације насеља Куцура са детаљном регулацијом јавног грађевинског земљишта (Сл. лист општине Врбас 08/07 и 16/12)
Услов за добијање локацијских услова	План генералне регулације
Издавањем локацијских услова директно из планског документа	Да
Правила грађења и смернице из усвојеног планског документа или смернице за израду новог планског документа	План генералне регулације насеља Куцура са детаљном регулацијом јавног грађевинског земљишта (Сл. лист општине Врбас 08/07 и 16/12)
Намена зоне	У радним зонама лоцираће се делатности које захтевају веће просторе и које негативно утичу на околину привредни, складишни, услужни и слични објекти. Ови комплекси ће се реализовати на основу планова детаљне регулације уз израду студије процене утицаја на животну средину за потенцијалне загађиваче.
Максимални индекс заузетости	70% рачунајући објекте високоградње, мин.20% зелених површина
Дозвољена спратност	Производни и складишни високо приземље, По+П+2
Саобраћајница	Не
Електрична енергија	ВН - угао улица Г.Костелника и ул Ђура Биљња, до парцеле 1912/115 цца 300 м НН - улица Млинска, до парцеле 1912/115 цца 160м
Водовод	Нема изграђене водоводне мреже.
Канализација (употребљених вода, не АТК)	Није изграђена канализациона мрежа.
Гас	На наведеном нема разведена дистрибутивна гасна мрежа. Најближа деоница улица Млинска прикључењем на ниски притисак од 1-4бар, и деоница преко атарских путева на прикључни вод насељених места средњег притиска 6-10бар са Куцурског пута у зависности од потр
Тротоар	Не



Општина / Катастарска општина	Врбас /Куцура
Број парцеле	1912/115
Власник	општина Врбас
Потес/Улица	Пашњак
Блок	блок"7"
Планирана намена	Радна зона
Површина	61897 м ²
Плански основ	План генералне регулације насеља Куцура са детаљном регулацијом јавног грађевинског земљишта (Сл. лист општине Врбас 08/07 и 16/12)
Услов за добијање локацијских услова	План генералне регулације
Издавањем локацијских услова директно из планског документа	Да
Правила грађења и смернице из усвојеног планског документа или смернице за израду новог планског документа	План генералне регулације насеља Куцура са детаљном регулацијом јавног грађевинског земљишта (Сл. лист општине Врбас 08/07 и 16/12)
Намена зоне	У радним зонама лоцираће се делатности које захтевају веће просторе и које негативно утичу на околину привредни, складишни, услужни и слични објекти. Ови комплекси ће се реализовати на основу планова детаљне регулације уз израду студије процене утицаја на животну средину за потенцијалне загађиваче.
Максимални индекс заузетости	70% рачунајући објекте високоградње, мин.20% зелених површина
Дозвољена спратност	Производни и складишни високо приземље, По+П+2
Саобраћајница	Не
Електрична енергија	ВН - угао улица Г.Костелника и ул Ђуре Биљне, до парцеле 1912/115 цца 300 м НН - улица Млинска, до парцеле 1912/115 цца 160м
Водовод	Нема изграђене водоводне мреже.
Канализација (употребљених вода, не АТК)	Није изграђена канализациона мрежа.
Гас	На наведеном нема разведена дистрибутивна гасна мрежа. Најближа деоница улица Млинска прикључењем на ниски притисак од 1-4бар, и деоница преко атарских путева на прикључни вод насељених места средњег притиска 6-10бар са Куцурског пута у зависности од потр
Тротоар	Не



Општина / Катастарска општина	Врбас /Куцура
Број парцеле	1912/118
Власник	општина Врбас
Потес/Улица	Пашњак
Блок	блок"7"
Планирана намена	Радна зона
Површина	39992 м ²
Плански основ	План генералне регулације насеља Куцура са детаљном регулацијом јавног грађевинског земљишта (Сл. лист општине Врбас 08/07 и 16/12)
Услов за добијање локацијских услова	План генералне регулације
Издавањем локацијских услова директно из планског документа	Да
Правила грађења и смернице из усвојеног планског документа или смернице за израду новог планског документа	План генералне регулације насеља Куцура са детаљном регулацијом јавног грађевинског земљишта (Сл. лист општине Врбас 08/07 и 16/12)
Намена зоне	У радним зонама лоцираће се делатности које захтевају веће просторе и које негативно утичу на околину привредни, складишни, услужни и слични објекти. Ови комплекси ће се реализовати на основу планова детаљне регулације уз израду студије процене утицаја на животну средину за потенцијалне загађиваче.
Максимални индекс заузетости	70% рачунајући објекте високоградње, мин.20% зелених површина
Дозвољена спратност	Производни и складишни високо приземље, По+П+2
Саобраћајница	Не
Електрична енергија	ВН - угао улица Г.Костелника и ул Ослобођења, до парцеле 1915/322 цца 300 м НН - улица Млинска, до парцеле 1915/322 цца 120м
Водовод	Нема изграђене водоводне мреже.
Канализација (употребљених вода, не АТК)	Није изграђена канализациона мрежа.
Гас	На наведеном нема разведена дистрибутивна гасна мрежа. Најближа деоница улица Млинска прикључењем на ниски притисак од 1-4бар, Партизанска и деоница преко атарских путева на прикључни вод насељених места средњег притиска 6-10бар са Куцурског пута у зависн
Тротоар	Не



Општина / Катастарска општина	Врбас / Куцура
Број парцеле	1912/121
Власник	општина Врбас
Потес/Улица	Пашњак
Блок	блок"6"
Планирана намена	Радна зона
Површина	141285 м ²
Плански основ	План генералне регулације насеља Куцура са детаљном регулацијом јавног грађевинског земљишта (Сл. лист општине Врбас 08/07 и 16/12)
Услов за добијање локацијских услова	План генералне регулације
Издавањем локацијских услова директно из планског документа	Да
Правила грађења и смернице из усвојеног планског документа или смернице за израду новог планског документа	План генералне регулације насеља Куцура са детаљном регулацијом јавног грађевинског земљишта (Сл. лист општине Врбас 08/07 и 16/12)
Намена зоне	У радним зонама лоцираће се делатности које захтевају веће просторе и које негативно утичу на околину привредни, складишни, услужни и слични објекти. Ови комплекси ће се реализовати на основу планова детаљне регулације уз израду студије процене утицаја на животну средину за потенцијалне загађиваче.
Максимални индекс заузетости	70% рачунајући објекте високоградње, мин.20% зелених површина
Дозвољена спратност	Производни и складишни високо приземље, По+П+2
Саобраћајница	Не
Електрична енергија	ВН - угао улица Г.Костелника и ул Ослобођења, до парцеле 1915/322 цца 300 м НН - улица Млинска, до парцеле 1915/322 цца 120м
Водовод	Нема изграђене водоводне мреже.
Канализација (употребљених вода, не АТК)	Није изграђена канализациона мрежа.
Гас	На наведеном нема разведена дистрибутивна гасна мрежа. Најближа деоница улица Млинска прикључењем на ниски притисак од 1-4бар, Партизанска и деоница преко атарских путева на прикључни вод насељених места средњег притиска 6-10бар са Куцурског пута у зависно
Тротоар	Не



Општина / Катастарска општина	Врбас /Куцура
Број парцеле	1915/313
Власник	општина Врбас
Потес/Улица	Пашњак
Блок	блок"5"
Планирана намена	Радна зона
Површина	138663 м ²
Плански основ	План генералне регулације насеља Куцура са детаљном регулацијом јавног грађевинског земљишта (Сл. лист општине Врбас 08/07 и 16/12)
Услов за добијање локацијских услова	План генералне регулације
Издавањем локацијских услова директно из планског документа	Да
Правила грађења и смернице из усвојеног планског документа или смернице за израду новог планског документа	План генералне регулације насеља Куцура са детаљном регулацијом јавног грађевинског земљишта (Сл. лист општине Врбас 08/07 и 16/12)
Намена зоне	У радним зонама лоцираће се делатности које захтевају веће просторе и које негативно утичу на околину привредни, складишни, услужни и слични објекти. Ови комплекси ће се реализовати на основу планова детаљне регулације уз израду студије процене утицаја на животну средину за потенцијалне загађиваче.
Максимални индекс заузетости	70% рачунајући објекте високоградње, мин.20% зелених површина
Дозвољена спратност	Производни и складишни високо приземље, По+П+2
Саобраћајница	Не
Електрична енергија	ВН - угао улица Г.Костелника и ул Ослобођења, до парцеле 1915/322 цца 300 м НН - улица Млинска, до парцеле 1915/322 цца 120м
Водовод	Нема изграђене водоводне мреже. Могућа изградња јавне водоводне мреже, формирањем кружног тока,прикључењем на вод.мр. РЕ 110 у ул. Ослобођења и Ж.Зрењанина
Канализација (употребљених вода, не АТК)	Није изграђена канализациона мрежа.
Гас	На наведеном нема разведена дистрибутивна гасна мрежа. Најближа деоница улица Војвођанска прикључењем на ниски притисак од 1-4бар, и деоница преко атарских путева на прикључни вод насељених места средњег притиска 6-10бар са Куцурског пута у зависности од
Тротоар	Не



Општина / Катастарска општина	Врбас / Куцура
Број парцеле	1915/322
Власник	општина Врбас
Потес/Улица	Пашњак
Блок	блок"5"
Планирана намена	Радна зона
Површина	25074 м ²
Плански основ	План генералне регулације насеља Куцура са детаљном регулацијом јавног грађевинског земљишта (Сл. лист општине Врбас 08/07 и 16/12)
Услов за добијање локацијских услова	План генералне регулације
Издавањем локацијских услова директно из планског документа	Да
Правила грађења и смернице из усвојеног планског документа или смернице за израду новог планског документа	План генералне регулације насеља Куцура са детаљном регулацијом јавног грађевинског земљишта (Сл. лист општине Врбас 08/07 и 16/12)
Намена зоне	У радним зонама лоцираће се делатности које захтевају веће просторе и које негативно утичу на околину привредни, складишни, услужни и слични објекти. Ови комплекси ће се реализовати на основу планова детаљне регулације уз израду студије процене утицаја на животну средину за потенцијалне загађиваче.
Максимални индекс заузетости	70% рачунајући објекте високоградње, мин.20% зелених површина
Дозвољена спратност	Производни и складишни високо приземље, По+П+2
Саобраћајница	Не
Електрична енергија	ВН - угао улица Г.Костелника и ул Ослобођења, до парцеле 1915/322 цца 300 м НН - улица Млинска, до парцеле 1915/322 цца 120м
Водовод	РЕ 110 у ул. Ослобођења, испред парцеле.
Канализација (употребљених вода, не АТК)	Није изграђена канализациона мрежа.
Гас	На наведеном нема разведена дистрибутивна гасна мрежа. Најближа деоница улица Млинска и Војвођанска прикључењем на ниски притисак од 1-4бар, и деоница преко атарских путева на прикључни вод насељених места средњег притиска 6-10бар са Куцурског пута у зави
Тротоар	Не



Општина / Катастарска општина	Врбас /Куцура
Број парцеле	1915/323
Власник	општина Врбас
Потес/Улица	Пашњак
Блок	блок"5"
Планирана намена	Радна зона
Површина	22464 м ²
Плански основ	План генералне регулације насеља Куцура са детаљном регулацијом јавног грађевинског земљишта (Сл. лист општине Врбас 08/07 и 16/12)
Услов за добијање локацијских услова	План генералне регулације
Издавањем локацијских услова директно из планског документа	Да
Правила грађења и смернице из усвојеног планског документа или смернице за израду новог планског документа	План генералне регулације насеља Куцура са детаљном регулацијом јавног грађевинског земљишта (Сл. лист општине Врбас 08/07 и 16/12)
Намена зоне	У радним зонама лоцираће се делатности које захтевају веће просторе и које негативно утичу на околину привредни, складишни, услужни и слични објекти. Ови комплекси ће се реализовати на основу планова детаљне регулације уз израду студије процене утицаја на животну средину за потенцијалне загађиваче.
Максимални индекс заузетости	70% рачунајући објекте високоградње, мин.20% зелених површина
Дозвољена спратност	Производни и складишни високо приземље, По+П+2
Саобраћајница	Не
Електрична енергија	ВН - угао улица Г.Костелника и ул Ослобођења, до парцеле 1915/322 цца 300 м НН - улица Млинска, до парцеле 1915/322 цца 120м
Водовод	Нема изграђене водоводне мреже. Могућа изградња јавне водоводне мреже, формирањем кружног тока,прикључењем на вод.мр. РЕ 110 у ул. Ослобођења и Ж.Зрењанина
Канализација (употребљених вода, не АТК)	Није изграђена канализациона мрежа.
Гас	На наведеном нема разведена дистрибутивна гасна мрежа. Најближа деоница улица Млинска и Војвођанска прикључењем на ниски притисак од 1-4бар, и деоница преко атарских путева на прикључни вод насељених места средњег притиска 6-10бар са Куцурског пута у зави
Тротоар	Не



Општина / Катастарска општина	Врбас /Куцура
Број парцеле	1915/324
Власник	општина Врбас
Потес/Улица	Пашњак
Блок	блок"5"
Планирана намена	Радна зона
Површина	23760 м ²
Плански основ	План генералне регулације насеља Куцура са детаљном регулацијом јавног грађевинског земљишта (Сл. лист општине Врбас 08/07 и 16/12)
Услов за добијање локацијских услова	План генералне регулације
Издавањем локацијских услова директно из планског документа	Да
Правила грађења и смернице из усвојеног планског документа или смернице за израду новог планског документа	План генералне регулације насеља Куцура са детаљном регулацијом јавног грађевинског земљишта (Сл. лист општине Врбас 08/07 и 16/12)
Намена зоне	У радним зонама лоцираће се делатности које захтевају веће просторе и које негативно утичу на околину привредни, складишни, услужни и слични објекти. Ови комплекси ће се реализовати на основу планова детаљне регулације уз израду студије процене утицаја на животну средину за потенцијалне загађиваче.
Максимални индекс заузетости	70% рачунајући објекте високоградње, мин.20% зелених површина
Дозвољена спратност	Производни и складишни високо приземље, По+П+2
Саобраћајница	Не
Електрична енергија	ВН - угао улица Г.Костелника и ул Ослобођења, до парцеле 1915/322 цца 300 м НН - улица Млинска, до парцеле 1915/322 цца 120м
Водовод	Нема изграђене водоводне мреже. Могућа изградња јавне водоводне мреже, формирањем кружног тока,прикључењем на вод.мр. РЕ 110 у ул. Ослобођења и Ж.Зрењанина
Канализација (употребљених вода, не АТК)	Није изграђена канализациона мрежа.
Гас	На наведеном нема разведена дистрибутивна гасна мрежа. Најближа деоница улица Млинска и Војвођанска прикључењем на ниски притисак од 1-4бар, и деоница преко атарских путева на прикључни вод насељених места средњег притиска 6-10бар са Куцурског пута у зави
Тротоар	Не



Општина / Катастарска општина	Врбас /Куцура
Број парцеле	1915/85
Власник	општина Врбас
Потес/Улица	Пашњак
Блок	блок"5"
Планирана намена	Радна зона
Површина	142411 м ²
Плански основ	План генералне регулације насеља Куцура са детаљном регулацијом јавног грађевинског земљишта (Сл. лист општине Врбас 08/07 и 16/12)
Услов за добијање локацијских услова	План генералне регулације
Издавањем локацијских услова директно из планског документа	Да
Правила грађења и смернице из усвојеног планског документа или смернице за израду новог планског документа	План генералне регулације насеља Куцура са детаљном регулацијом јавног грађевинског земљишта (Сл. лист општине Врбас 08/07 и 16/12)
Намена зоне	У радним зонама лоцираће се делатности које захтевају веће просторе и које негативно утичу на околину привредни, складишни, услужни и слични објекти. Ови комплекси ће се реализовати на основу планова детаљне регулације уз израду студије процене утицаја на животну средину за потенцијалне загађиваче.
Максимални индекс заузетости	70% рачунајући објекте високоградње, мин.20% зелених површина
Дозвољена спратност	Производни и складишни високо приземље, По+П+2
Саобраћајница	Не
Електрична енергија	ВН - угао улица Г.Костелника и ул Ослобођења, до парцеле 1915/322 цца 300 м НН - улица Млинска, до парцеле 1915/322 цца 120м
Водовод	Нема изграђене водоводне мреже. Могућа изградња јавне водоводне мреже, формирањем кружног тока,прикључењем на вод.мр. РЕ 110 у ул. Ослобођења и Ж.Зрењанина
Канализација (употребљених вода, не АТК)	Није изграђена канализациона мрежа.
Гас	На наведеном нема разведена дистрибутивна гасна мрежа. Најближа деоница улица Млинска и Војвођанска прикључењем на ниски притисак од 1-4бар, и деоница преко атарских путева на прикључни вод насељених места средњег притиска 6-10бар са Куцурског пута у зави
Тротоар	Не





Општина / Катастарска општина	Врбас /Равно Село
Број парцеле	1201
Власник	општина Врбас
Потес/Улица	Маршала Тита
Блок	блок "А3"
Планирана намена	Насељски центар
Површина	953 м ²
Плански основ	План генералне регулације Равног Села (Сл.лист општине Врбас 12/08 и 20/12)
Услов за добијање локацијских услова	Израда плана детаљне регулације или Урбанистичког пројекта
Издавањем локацијских услова директно из планског документа	Не
Правила грађења и смернице из усвојеног планског документа или смернице за израду новог планског документа	Смернице за израду новог планског документа
Намена зоне	Објекти који се граде у центру могу бити стамбени, пословно-стамбени или пословни.
Максимални индекс заузетости	Степен заузетости је до 60%
Дозвољена спратност	Максимална спратност је П+1+Пк.
Саобраћајница	Да
Електрична енергија	VN i NN вод до парцеле
Водовод	У ул. М.Тита - PVC 63mm са исте стране и PVC 160mm са друге стране улице. У ул. 7.јула - PVC 110mm са друге стране улице.
Канализација (употребљених вода, не АТК)	Изграђена је канализација ПВЦ 315 у ул. М.Тита и 7. јула - још није у функцији.
Гас	Да, има дистрибутивну мрежу и за ниски и средњи притисак (од 1-4; од 6-10бар)
Тротоар	Не



Општина / Катастарска општина	Врбас /Равно Село
Број парцеле	1707
Власник	општина Врбас
Потес/Улица	Село
Блок	блок "А16"
Планирана намена	Становање малих густина
Површина	5068 м ²
Плански основ	План генералне регулације Равног Села (Сл.лист општине Врбас 12/08 и 20/12)
Услов за добијање локацијских услова	План генералне регулације
Издавањем локацијских услова директно из планског документа	Да
Правила грађења и смернице из усвојеног планског документа или смернице за израду новог планског документа	План генералне регулације Равног Села (Сл.лист општине Врбас 12/08 и 20/12)
Намена зоне	Претежна намена становање, поред претежне намене у овим зонама су дозвољене и намене које су компатибилне претежној намени, односно које функционално, амбијентално, еколошки или економски не угрожавају планирано коришћење земљишта.
Максимални индекс заузетости	Максималан степен заузетости за стамбени део је 40% (50% за угаоне парцеле).
Дозвољена спратност	Дозвољена спратност објеката је П+1
Саобраћајница	Не
Електрична енергија	НН вод у улицама ЈНА и М. Тита, цца 130 м
Водовод	PVC 90mm у ул. испред парцеле и у ул. ЈНА и М.Тита.
Канализација (употребљених вода, не АТК)	Није изграђена канализациона мрежа.
Гас	Да, са краја улице ЈНА или Маршала Тита, за капацитете потребне за рад на ниском притиску до 4бар. За потребе средњег притиска неопходно је довести вод из улице 29. новембра.
Тротоар	Не

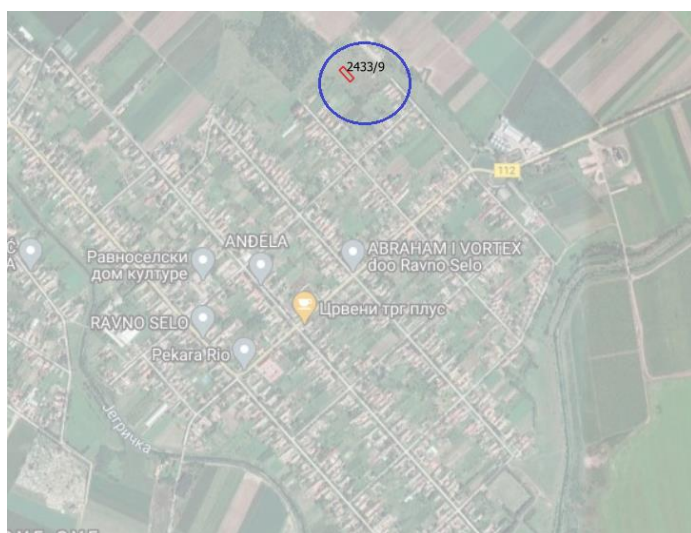


Општина / Катастарска општина	Врбас /Равно Село
Број парцеле	2433/11
Власник	општина Врбас
Потес/Улица	Змајевачки пут
Блок	блок „А31“
Планирана намена	Становање малих густина
Површина	675 м ²
Плански основ	План генералне регулације Равног Села са детаљном регулацијом јавног грађевинског земљишта (Сл.лист општине Врбас 12/08 и 20/12)
Услов за добијање локацијских услова	План генералне регулације Равног Села
Издавањем локацијских услова директно из планског документа	Да
Правила грађења и смернице из усвојеног планског документа или смернице за израду новог планског документа	План генералне регулације Равног Села са детаљном регулацијом јавног грађевинског земљишта (Сл.лист општине Врбас 12/08 и 20/12)
Намена зоне	Објекти који се граде могу бити стамбени, пословни, економски, помоћни.
Максимални индекс заузетости	Степен заузетости је до 40%, угаоне парцеле 50%
Дозвољена спратност	Максимална спратност је П+1
Саобраћајница	Није изграђена
Електрична енергија	НН- улица Сутјеска до парцеле 284/7, цца 150м
Водовод	Нема изграђене водоводне мреже. Могућа изградња јавне водоводне мреже и прикључење на око 170m на постојећу DN 150mm у Љубљанској улици.
Канализација (употребљених вода, не АТК)	Није изграђена канализациона мрежа.
Гас	Постоји могућност прикључења из ул. Љубљанске и Сутјеске
Тротоар	Није изграђен
	

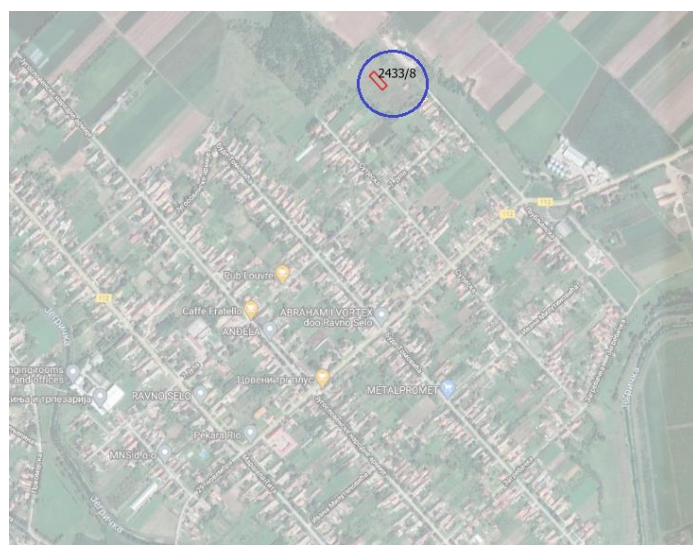
Општина / Катастарска општина	Врбас /Равно Село
Број парцеле	2433/10
Власник	општина Врбас
Потес/Улица	Змајевачки пут
Блок	блок „А31“
Планирана намена	Становање малих густина
Површина	675 м ²
Плански основ	План генералне регулације Равног Села са детаљном регулацијом јавног грађевинског земљишта (Сл.лист општине Врбас 12/08 и 20/12)
Услов за добијање локацијских услова	План генералне регулације Равног Села
Издавањем локацијских услова директно из планског документа	Да
Правила грађења и смернице из усвојеног планског документа или смернице за израду новог планског документа	План генералне регулације Равног Села са детаљном регулацијом јавног грађевинског земљишта (Сл.лист општине Врбас 12/08 и 20/12)
Намена зоне	Објекти који се граде могу бити стамбени, пословни, економски, помоћни.
Максимални индекс заузетости	Степен заузетости је до 40%, угаоне парцеле 50%
Дозвољена спратност	Максимална спратност је П+1
Саобраћајница	Није изграђена
Електрична енергија	НН- улица Сутјеска до парцеле 284/7, цца 150м
Водовод	Нема изграђене водоводне мреже. Могућа изградња јавне водоводне мреже и прикључење на око 155m на постојећу DN 150mm у Љубљанској улици.
Канализација (употребљених вода, не АТК)	Није изграђена канализациона мрежа.
Гас	Постоји могућност прикључења из ул. Љубљанске и Сутјеске
Тротоар	Није изграђен



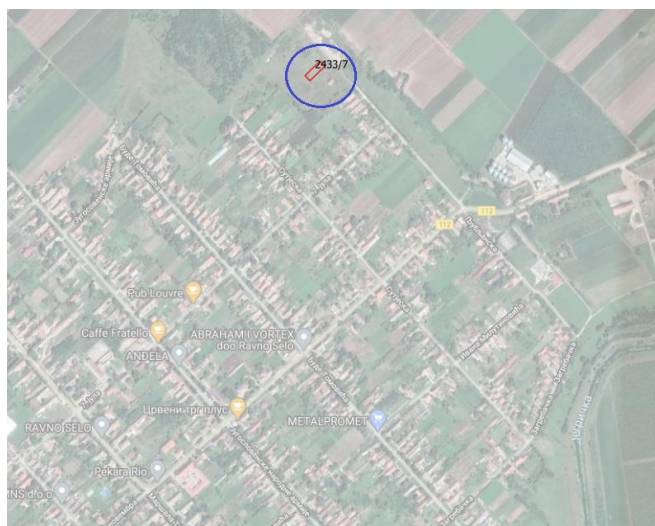
Општина / Катастарска општина	Врбас /Равно Село
Број парцеле	2433/9
Власник	општина Врбас
Потес/Улица	Змајевачки пут
Блок	блок „А31“
Планирана намена	Становање малих густина
Површина	675 м ²
Плански основ	План генералне регулације Равног Села са детаљном регулацијом јавног грађевинског земљишта (Сл.лист општине Врбас 12/08 и 20/12)
Услов за добијање локацијских услова	План генералне регулације Равног Села
Издавањем локацијских услова директно из планског документа	Да
Правила грађења и смернице из усвојеног планског документа или смернице за израду новог планског документа	План генералне регулације Равног Села са детаљном регулацијом јавног грађевинског земљишта (Сл.лист општине Врбас 12/08 и 20/12)
Намена зоне	Објекти који се граде могу бити стамбени, пословни, економски, помоћни.
Максимални индекс заузетости	Степен заузетости је до 40%, угаоне парцеле 50%
Дозвољена спратност	Максимална спратност је П+1
Саобраћајница	Није изграђена
Електрична енергија	НН- улица Сутјеска до парцеле 284/7, цца 150м
Водовод	Нема изграђене водоводне мреже. Могућа изградња јавне водоводне мреже и прикључење на око 140m на постојећу DN 150mm у Љубљанској улици.
Канализација (употребљених вода, не АТК)	Није изграђена канализациона мрежа.
Гас	Постоји могућност прикључења из ул. Љубљанске и Сутјеске
Тротоар	Није изграђен



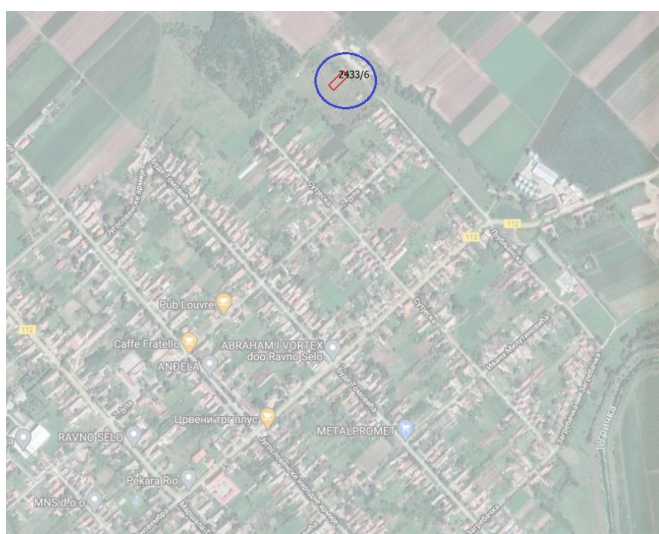
Општина / Катастарска општина	Врбас /Равно Село
Број парцеле	2433/8
Власник	општина Врбас
Потес/Улица	Змајевачки пут
Блок	блок „А31“
Планирана намена	Становање малих густина
Површина	675 м ²
Плански основ	План генералне регулације Равног Села са детаљном регулацијом јавног грађевинског земљишта (Сл.лист општине Врбас 12/08 и 20/12)
Услов за добијање локацијских услова	План генералне регулације Равног Села
Издавањем локацијских услова директно из планског документа	Да
Правила грађења и смернице из усвојеног планског документа или смернице за израду новог планског документа	План генералне регулације Равног Села са детаљном регулацијом јавног грађевинског земљишта (Сл.лист општине Врбас 12/08 и 20/12)
Намена зоне	Објекти који се граде могу бити стамбени, пословни, економски, помоћни.
Максимални индекс заузетости	Степен заузетости је до 40%, угаоне парцеле 50%
Дозвољена спратност	Максимална спратност је П+1
Саобраћајница	Није изграђена
Електрична енергија	НН- улица Сутјеска до парцеле 284/7, цца 150м
Водовод	Нема изграђене водоводне мреже. Могућа изградња јавне водоводне мреже и прикључење на око 125м на постојећу DN 150mm у Љубљанској улици.
Канализација (употребљених вода, не АТК)	Није изграђена канализациона мрежа.
Гас	Постоји могућност прикључења из ул. Љубљанске и Сутјеске
Тротоар	Није изграђен



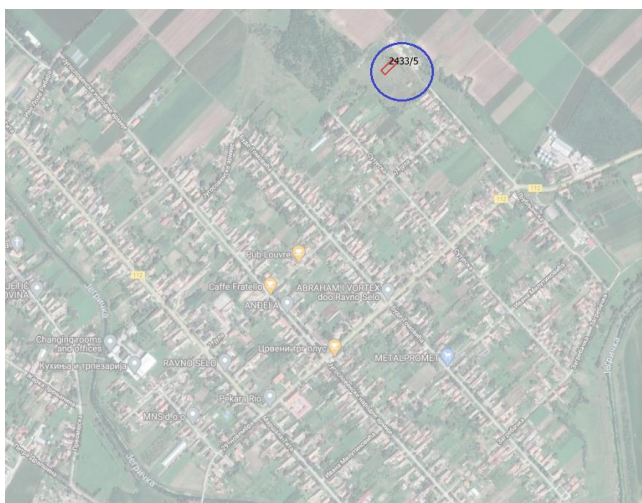
Општина / Катастарска општина	Врбас /Равно Село
Број парцеле	2433/7
Власник	општина Врбас
Потес/Улица	Змајевачки пут
Блок	блок „А31“
Планирана намена	Становање малих густина
Површина	662 м ²
Плански основ	План генералне регулације Равног Села са детаљном регулацијом јавног грађевинског земљишта (Сл.лист општине Врбас 12/08 и 20/12)
Услов за добијање локацијских услова	План генералне регулације Равног Села
Издавањем локацијских услова директно из планског документа	Да
Правила грађења и смернице из усвојеног планског документа или смернице за израду новог планског документа	План генералне регулације Равног Села са детаљном регулацијом јавног грађевинског земљишта (Сл.лист општине Врбас 12/08 и 20/12)
Намена зоне	Објекти који се граде могу бити стамбени, пословни, економски, помоћни.
Максимални индекс заузетости	Степен заузетости је до 40%, угаоне парцеле 50%
Дозвољена спратност	Максимална спратност је П+1
Саобраћајница	Није изграђена
Електрична енергија	НН- улица Љубљанска до парцеле 288, цца 150м
Водовод	Нема изграђене водоводне мреже. Могућа изградња јавне водоводне мреже и прикључење на око 80м на постојећу DN 150mm у Љубљанској улици.
Канализација (употребљених вода, не АТК)	Није изграђена канализациона мрежа.
Гас	Постоји могућност прикључења из ул. Љубљанске и Сутјеске
Тротоар	Није изграђен



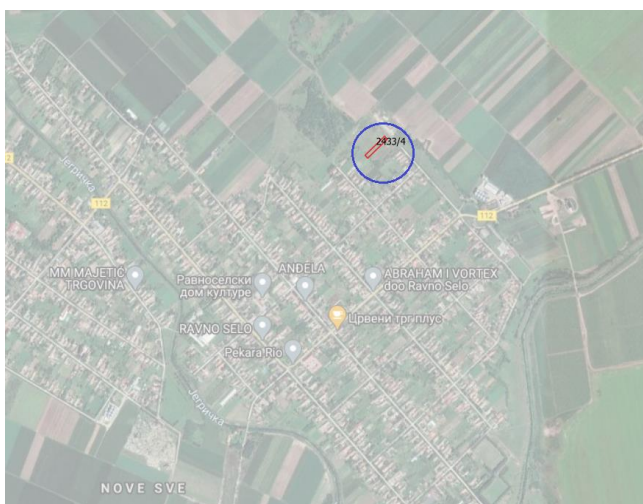
Општина / Катастарска општина	Врбас /Равно Село
Број парцеле	2433/6
Власник	општина Врбас
Потес/Улица	Змајевачки пут
Блок	блок „А31“
Планирана намена	Становање малих густина
Површина	656 м ²
Плански основ	План генералне регулације Равног Села са детаљном регулацијом јавног грађевинског земљишта (Сл.лист општине Врбас 12/08 и 20/12)
Услов за добијање локацијских услова	План генералне регулације Равног Села
Издавањем локацијских услова директно из планског документа	Да
Правила грађења и смернице из усвојеног планског документа или смернице за израду новог планског документа	План генералне регулације Равног Села са детаљном регулацијом јавног грађевинског земљишта (Сл.лист општине Врбас 12/08 и 20/12)
Намена зоне	Објекти који се граде могу бити стамбени, пословни, економски, помоћни.
Максимални индекс заузетости	Степен заузетости је до 40%, угаоне парцеле 50%
Дозвољена спратност	Максимална спратност је П+1
Саобраћајница	Није изграђена
Електрична енергија	НН- улица Љубљанска до парцеле 288, цца 150м
Водовод	Нема изграђене водоводне мреже. Могућа изградња јавне водоводне мреже и прикључење на око 90м на постојећу DN 150mm у Љубљанској улици.
Канализација (употребљених вода, не АТК)	Није изграђена канализациона мрежа.
Гас	Постоји могућност прикључења из ул. Љубљанске и Сутјеске
Тротоар	Није изграђен



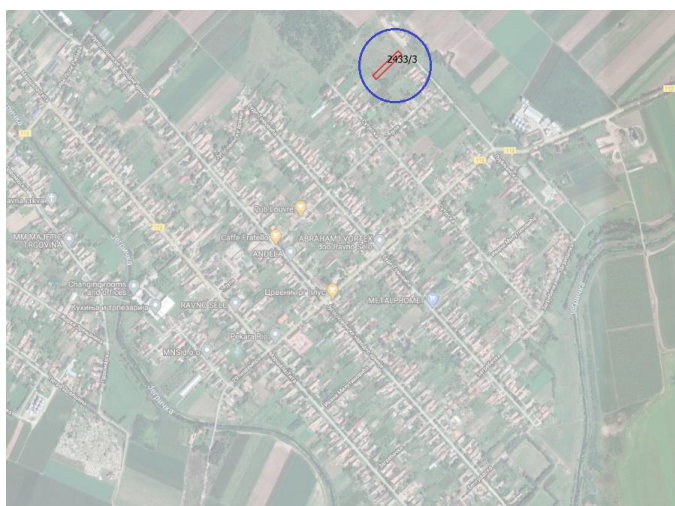
Општина / Катастарска општина	Врбас /Равно Село
Број парцеле	2433/5
Власник	општина Врбас
Потес/Улица	Змајевачки пут
Блок	блок „А31“
Планирана намена	Становање малих густина
Површина	649 м ²
Плански основ	План генералне регулације Равног Села са детаљном регулацијом јавног грађевинског земљишта (Сл.лист општине Врбас 12/08 и 20/12)
Услов за добијање локацијских услова	План генералне регулације Равног Села
Издавањем локацијских услова директно из планског документа	Да
Правила грађења и смернице из усвојеног планског документа или смернице за израду новог планског документа	План генералне регулације Равног Села са детаљном регулацијом јавног грађевинског земљишта (Сл.лист општине Врбас 12/08 и 20/12)
Намена зоне	Објекти који се граде могу бити стамбени, пословни, економски, помоћни.
Максимални индекс заузетости	Степен заузетости је до 40%, угаоне парцеле 50%
Дозвољена спратност	Максимална спратност је П+1
Саобраћајница	Није изграђена
Електрична енергија	НН- улица Љубљанска до парцеле 288, цца 150м
Водовод	Нема изграђене водоводне мреже. Могућа изградња јавне водоводне мреже и прикључење на око 100м на постојећу DN 150mm у Љубљанској улици.
Канализација (употребљених вода, не АТК)	Није изграђена канализациона мрежа.
Гас	Постоји могућност прикључења из ул. Љубљанске и Сутјеске
Тротоар	Није изграђен



Општина / Катастарска општина	Врбас /Равно Село
Број парцеле	2433/4
Власник	општина Врбас
Потес/Улица	Змајевачки пут
Блок	блок „А31“
Планирана намена	Становање малих густина
Површина	1568 м ²
Плански основ	План генералне регулације Равног Села са детаљном регулацијом јавног грађевинског земљишта (Сл.лист општине Врбас 12/08 и 20/12)
Услов за добијање локацијских услова	План генералне регулације Равног Села
Издавањем локацијских услова директно из планског документа	Да
Правила грађења и смернице из усвојеног планског документа или смернице за израду новог планског документа	План генералне регулације Равног Села са детаљном регулацијом јавног грађевинског земљишта (Сл.лист општине Врбас 12/08 и 20/12)
Намена зоне	Објекти који се граде могу бити стамбени, пословни, економски, помоћни.
Максимални индекс заузетости	Степен заузетости је до 40%, угаоне парцеле 50%
Дозвољена спратност	Максимална спратност је П+1
Саобраћајница	Није изграђена
Електрична енергија	НН- улица Љубљанска до парцеле 288, цца 150м
Водовод	Нема изграђене водоводне мреже. Могућа изградња јавне водоводне мреже и прикључење на око 100м на постојећу DN 150mm у Љубљанској улици.
Канализација (употребљених вода, не АТК)	Није изграђена канализациона мрежа.
Гас	Постоји могућност прикључења из ул. Љубљанске и Сутјеске
Тротоар	Није изграђен



Општина / Катастарска општина	Врбас /Равно Село
Број парцеле	2433/3
Власник	општина Врбас
Потес/Улица	Змајевачки пут
Блок	блок „А31“
Планирана намена	Становање малих густина
Површина	1574 м ²
Плански основ	План генералне регулације Равног Села са детаљном регулацијом јавног грађевинског земљишта (Сл.лист општине Врбас 12/08 и 20/12)
Услов за добијање локацијских услова	План генералне регулације Равног Села
Издавањем локацијских услова директно из планског документа	Да
Правила грађења и смернице из усвојеног планског документа или смернице за израду новог планског документа	План генералне регулације Равног Села са детаљном регулацијом јавног грађевинског земљишта (Сл.лист општине Врбас 12/08 и 20/12)
Намена зоне	Објекти који се граде могу бити стамбени, пословни, економски, помоћни.
Максимални индекс заузетости	Степен заузетости је до 40%, угаоне парцеле 50%
Дозвољена спратност	Максимална спратност је П+1
Саобраћајница	Није изграђена
Електрична енергија	НН- улица Љубљанска до парцеле 288, цца 150м
Водовод	Нема изграђене водоводне мреже. Могућа изградња јавне водоводне мреже и прикључење на око 100м на постојећу DN 150mm у Љубљанској улици.
Канализација (употребљених вода, не АТК)	Није изграђена канализациона мрежа.
Гас	Постоји могућност прикључења из ул. Љубљанске и Сутјеске
Тротоар	Није изграђен



Општина / Катастарска општина	Врбас /Савино Село
Број парцеле	215/1
Власник	општина Врбас
Потес/Улица	Бранка Делетића
Блок	блок"28"
Планирана намена	Породично становање
Површина	1385 м ²
Плански основ	План генералне регулације насеља Савино Село са детаљном регулацијом јавног грађевинског земљишта (Сл.лист општине Врбас 18/2008)
Услов за добијање локацијских услова	План генералне регулације
Издавањем локацијских услова директно из планског документа	Да
Правила грађења и смернице из усвојеног планског документа или смернице за израду новог планског документа	План генералне регулације насеља Савино Село са детаљном регулацијом јавног грађевинског земљишта (Сл.лист општине Врбас 18/2008)
Намена зоне	Становање, становање са економским објектима у функцији пољопривредне производње
Максимални индекс заузетости	Максимални степен искоришћености парцеле 40%. Максимални степен изграђености парцеле 0,6-1,0
Дозвољена спратност	П+1+Пк
Саобраћајница	Да
Електрична енергија	НН да
Водовод	PVC 63 испред парцеле, са исте стране ул. Б.Делетића или PVC 90 са друге стране улице Б.Делетића.
Канализација (употребљених вода, не АТК)	Изграђена је канализација ПВЦ 315 у ул. Б.Делетића - још није у функцији.
Гас	На наведеном постоји разведена дистрибутивна гасна мрежа ниског притиска пречника д40 са обе стране улице. За потребе средњег притиска 6-10бар, прикључак се може довести из улице Јанка Чмелика где је пречник полиетиленских цеви д160
Тротоар	Да



Општина / Катастарска општина	Врбас /Савино Село
Број парцеле	2932/1
Власник	општина Врбас
Потес/Улица	Пашњак
Блок	блок"36"
Планирана намена	Радна зона
Површина	198797 м ²
Плански основ	План генералне регулације насеља Савино Село са детаљном регулацијом јавног грађевинског земљишта (Сл.лист општине Врбас 18/2008)
Услов за добијање локацијских услова	План генералне регулације
Издавањем локацијских услова директно из планског документа	Да
Правила грађења и смернице из усвојеног планског документа или смернице за израду новог планског документа	План генералне регулације насеља Савино Село са детаљном регулацијом јавног грађевинског земљишта (Сл.лист општине Врбас 18/2008)
Намена зоне	Производња, складишни простор, пословање. Делатности које према еколошком оптерећењу могу бити лоциране на одређеном одстојању од стамбеног ткива тако да њихова функција на том растојању не угрожава функцију становања.
Максимални индекс заузетости	Максимални степен искоришћености парцеле 60% Максимални степен изграђености парцеле 1,2 Минимални проценат озелењених површина 20%
Дозвољена спратност	Максимално П+1, максимално П+1+Пк (пословни објекти), максимално П+0 (производни објекти)
Саобраћајница	Не
Електрична енергија	ВН и НН улица Петра Драпшина
Водовод	Нема изграђене водоводне мреже.
Канализација (употребљених вода, не АТК)	Није изграђена канализациона мрежа.
Гас	На наведеном не постоји разведена дистрибутивна гасна мрежа ниског притиска. Најближе место прикључења у зависности од потребе потрошача је из улице Петра Драпшина на мрежу ниског притиска од 1-4бар. За потребе средњег притиска 6-10бар, прикључак се може
Тротоар	Не



Општина / Катастарска општина	Врбас /Савино Село
Број парцеле	2933/18
Власник	општина Врбас
Потес/Улица	Пашњак
Блок	блок"35"
Планирана намена	Радна зона
Површина	29913 м ²
Плански основ	План генералне регулације насеља Савино Село са детаљном регулацијом јавног грађевинског земљишта (Сл.лист општине Врбас 18/2008)
Услов за добијање локацијских услова	План генералне регулације
Издавањем локацијских услова директно из планског документа	Да
Правила грађења и смернице из усвојеног планског документа или смернице за израду новог планског документа	План генералне регулације насеља Савино Село са детаљном регулацијом јавног грађевинског земљишта (Сл.лист општине Врбас 18/2008)
Намена зоне	производња, складишни простор, пословање Делатности које према еколошком оптерећењу могу бити лоциране на одређеном одстојању од стамбеног ткива тако да њихова функција на том растојању не угрожава функцију становања
Максимални индекс заузетости	Максимални степен искоришћености парцеле 60% Максимални степен изграђености парцеле 1,2 Минимални проценат озелењених површина 20%
Дозвољена спратност	Максимално П+1, максимално П+1+Пк (пословни објекти), максимално П+0 (производни објекти)
Саобраћајница	Не
Електрична енергија	ВН и НН улица Петра Драпшина
Водовод	Нема изграђене водоводне мреже. Могућа изградња јавне водоводне мреже, прикључењем на вод.мр. PVC 110 у ул. П. Драпшина, на ≈ 80m северно од парцеле.
Канализација (употребљених вода, не АТК)	Изграђена је канализација ПВЦ 315 у ул. П.Драпшина, на ≈ 80m северно од парцеле - још није у функцији.
Гас	На наведеном не постоји разведена дистрибутивна гасна мрежа ниског притиска. Најближе место прикључења у зависности од потребе потрошача је из улице Петра Драпшина на мрежу ниског притиска од 1-4бар. За потребе средњег притиска 6-10бар, прикључак се може
Тротоар	Не



Општина / Катастарска општина	Врбас /Савино Село
Број парцеле	2933/19
Власник	општина Врбас
Потес/Улица	Пашњак
Блок	блок"36"
Планирана намена	Радна зона
Површина	11477 м ²
Плански основ	План генералне регулације насеља Савино Село са детаљном регулацијом јавног грађевинског земљишта (Сл.лист општине Врбас 18/2008)
Услов за добијање локацијских услова	План генералне регулације
Издавањем локацијских услова директно из планског документа	Да
Правила грађења и смернице из усвојеног планског документа или смернице за израду новог планског документа	План генералне регулације насеља Савино Село са детаљном регулацијом јавног грађевинског земљишта (Сл.лист општине Врбас 18/2008)
Намена зоне	производња, складишни простор, пословање Делатности које према еколошком оптерећењу могу бити лоциране на одређеном одстојању од стамбеног ткива тако да њихова функција на том растојању не угрожава функцију становања
Максимални индекс заузетости	Максимални степен искоришћености парцеле 60% Максимални степен изграђености парцеле 1,2 Минимални проценат озелењених површина 20%
Дозвољена спратност	Максимално П+1, максимално П+1+Пк (пословни објекти), максимално П+0 (производни објекти)
Саобраћајница	Не
Електрична енергија	ВН и НН улица Петра Драпшина
Водовод	Нема изграђене водоводне мреже.
Канализација (употребљених вода, не АТК)	Није изграђена канализациона мрежа.
Гас	На наведеном не постоји разведена дистрибутивна гасна мрежа ниског притиска. Најближе место прикључења у зависности од потребе потрошача је из улице Петра Драпшина на мрежу ниског притиска од 1-4бар. За потребе средњег притиска 6-10бар, прикључак се може
Тротоар	Не



Општина / Катастарска општина	Врбас /Змајево
Број парцеле	3145/1
Власник	општина Врбас
Потес/Улица	Врбаски пут
Блок	блок"1"
Планирана намена	становање малих густина
Површина	2183 м ²
Плански основ	План генералне регулације насеља Змајево (Сл.лист општине Врбас 17/09,20/12)
Услов за добијање локацијских услова	План генералне регулације
Издавањем локацијских услова директно из планског документа	Да
Правила грађења и смернице из усвојеног планског документа или смернице за израду новог планског документа	План генералне регулације насеља Змајево (Сл.лист општине Врбас 17/09,20/12)
Намена зоне	Породично становање, занатско услужне делатности, помоћни и економски објекти
Максимални индекс заузетости	Максимални степен искоришћености парцеле 50%
Дозвољена спратност	Дозвољена спратност П+1+Пк, П+0 економски објекат
Саобраћајница	Опремљена, изграђена саобраћајница
Електрична енергија	Постоји ваздушни нисконапонски вод (0,4кВ)
Водовод	Изграђена водоводна мрежа, цев РЕ 63mm, на око 30m југоисточно од ивице парцеле, са исте стране улице.
Канализација (употребљених вода, не АТК)	Није изграђена канализациона мрежа.
Гас	На наведеном постоји разведена дистрибутивна гасна мрежа ниског притиска. Најближе место прикључења у зависности од потребе потрошача је из Лењинове на мрежу ниског притиска од 1-4бар.
Тротоар	Нема



Општина / Катастарска општина	Врбас /Змајево
Број парцеле	3275/5
Власник	општина Врбас
Потес/Улица	Циглана
Блок	блок"20"
Планирана намена	Радна зона
Површина	2991 м ²
Плански основ	План генералне регулације насеља Змајево (Сл.лист општине Врбас 17/09,20/12)
Услов за добијање локацијских услова	План генералне регулације
Издавањем локацијских услова директно из планског документа	Да, за комплексе веће од 3ha израда УП-а
Правила грађења и смернице из усвојеног планског документа или смернице за израду новог планског документа	План генералне регулације насеља Змајево (Сл.лист општине Врбас 17/09,20/12)
Намена зоне	Производња, складишни простор, пословање
Максимални индекс заузетости	Максимални степен искоришћености парцеле 60% Минимални проценат озелењених површина 20%-25%
Дозвољена спратност	Дозвољена спратност П+1, максимално П+2 административни део објекта
Саобраћајница	Нема саобраћајнице (Нема директан приступ)
Електрична енергија	ВН- 20кV ваздушни вод НН – ваздушни вод
Водовод	Нема изграђене водоводне мреже. Могућа изградња јавне водоводне мреже и прикључење на око 250m на постојећу DN 110mm у улици М. Тита.
Канализација (употребљених вода, не АТК)	Није изграђена канализациона мрежа.
Гас	На наведеном постоји разведена дистрибутивна гасна мрежа средњег притиска од 6-10 бар.
Тротоар	Нема



Члан 3.

Ступањем на снагу ове Одлуке ставља се ван снаге Одлука о доношењу Програма отуђења грађевинског земљишта у јавној својини за 2021. годину у Општини Врбас („Службени лист општине Врбас“, број 37/2020).

Члан 4.

Ова Одлука ступа на снагу осмог дана од дана објављивања у „Службеном листу општине Врбас“.

СКУПШТИНА ОПШТИНЕ ВРБАС
Број: 011-12/2021-И/01
Дана: 26. фебруара 2021. године
Врбас

Председник Скупштине општине,
Сања Жигић, с.р.

27.

На основу члана 64. став 2. Закона о јавним предузећима („Службени гласник РС“, број 15/2016 и 88/2019), члана 32. тачка 8, а у вези члана 46. тачка 5б) Закона о локалној самоуправи („Службени гласник РС“, број 129/2007, 83/2014-др.закон, 101/2016-др.закон и 47/2018) и члана 36. тачка 9, а у вези члана 61. тачка 7. Статута општине Врбас („Службени лист општине Врбас“, број 26/2018), Скупштина општине Врбас, на седници одржаној 26. фебруара 2021. године, донела је

О Д Л У К У

О УСВАЈАЊУ ИНФОРМАЦИЈЕ О СТЕПЕНУ УСКЛАЂЕНОСТИ ПЛАНИРАНИХ И РЕАЛИЗОВАНИХ АКТИВНОСТИ ИЗ ПРОГРАМА ПОСЛОВАЊА ЈАВНИХ ПРЕДУЗЕЋА ЧИЈИ ЈЕ ОСНИВАЧ ОПШТИНА ВРБАС ЗА ПЕРИОД ОД 01.01.2020. ДО 31.12.2020. ГОДИНЕ

Члан 1.

Усваја се Информација о степену усклађености планираних и реализованих активности из Програма пословања јавних предузећа чији је оснивач Општина Врбас, за период од 01.01.2020. до 31.12.2020. године, коју је сачинило Општинско веће општине Врбас у складу са прописима којима се уређује правни положај јавних предузећа.

Члан 2.

Информацију из тачке 1. доставити Министарству привреде Републике Србије.

Члан 3.

Ова Одлука објавиће се у „Службеном листу општине Врбас“.

СКУПШТИНА ОПШТИНЕ ВРБАС
Број: 011-7/2021-И/01
Дана: 26. фебруара 2021. године
ВРБАС

Председник Скупштине општине,
Сања Жигић, с.р.

Република Србија
Аутономна покрајина Војводина
Општина Врбас
ОПШТИНСКО ВЕЋЕ
Број : 06-4-35/2021-III/02
Дана : 19. фебруара 2021. године
ВРБАС

И Н Ф О Р М А Ц И Ј А
О СТЕПЕНУ УСКЛАЂЕНОСТИ ПЛАНИРАНИХ И РЕАЛИЗОВАНИХ АКТИВНОСТИ
ИЗ ПРОГРАМА ПОСЛОВАЊА ЈАВНИХ ПРЕДУЗЕЋА ЧИЈИ ЈЕ ОСНИВАЧ
ОПШТИНА ВРБАС ЗА ПЕРИОД ОД 01.01.2020. ДО 31.12.2020. ГОДИНЕ

I ОСНОВНИ ПОДАЦИ О ЈЕДИНИЦИ ЛОКАЛНЕ САМОУПРАВЕ

ОПШТИНА ВРБАС
Врбас, М.Тита 89
ПИБ:100636230
Матични број: 08285071
е-mail: sovrbas@eunet.rs
Лице одговорно за заступање:
Предраг Ројевић, председник Општине

II СПИСАК ЈАВНИХ ПРЕДУЗЕЋА ЧИЈИ ЈЕ ОСНИВАЧ ЈЕДИНИЦА ЛОКАЛНЕ САМОУПРАВЕ:

1. ЈКП „КОМУНАЛАЦ“ ВРБАС
Врбас, Саве Ковачевића бр.87
Матични број: 21123269
ПИБ:109078726
2. ЈКП „СТАНДАРД“ ВРБАС
Врбас, Саве Ковачевића бр.87
Матични број: 08057982
ПИБ:100637388
3. ЈП „ВРБАС-ГАС“ ВРБАС
Врбас, Козарачка бр.3
Матични број: 08666016
ПИБ:100636795

III ЗБИРНИ ПРИКАЗ ПЛАНИРАНИХ И РЕАЛИЗОВАНИХ ПОКАЗАТЕЉА

ЗА ПЕРИОД ОД 01.01.2020. до 31.12.2020. године							
Табела 1.							у 000 динара
	Јавно предузеће	Укупни приходи		Укупни расходи		Нето резултат	
		План	Реализација	План	Реализација	План	Реализација
1	ЈКП „КОМУНАЛАЦ“ ВРБАС	378.489	341.748	368.065	341.217	10.424	531
2	ЈКП „СТАНДАРД“ ВРБАС	171.800	145.017	170.326	144.146	1.474	871
3	ЈП „ВРБАС-ГАС“ ВРБАС	353.766	140.660	350.165	158.658	3.601	-17.998
УКУПНО:		904.055	627.425	888.556	644.021	15.499	-16.596

ЗА ПЕРИОД ОД 01.01.2020. до 31.12.2020. године								
Табела 2.							у 000 динара	
	Јавно предузеће	Број запослених		Средства за зараде (брutto 1)		Субвенције		Кредитна задуженост Стање на дан 31.12.2020. ¹
		План	Реализација	План	Реализација	План	Реализација	
1	ЈКП „КОМУНАЛАЦ“ ВРБАС	191	192	158.238	152.363	0	0	84.294
2	ЈКП „СТАНДАРД“ ВРБАС	36	32	41.041	27.595	0	0	24.783
3	ЈП „ВРБАС-ГАС“ ВРБАС	14	14	17.892	15.657	0	0	0
УКУПНО:		241	238	217.171	195.615	0	0	109.077

Кредитна задуженост последњег дана извештајног периода

IV РЕАЛИЗАЦИЈА И ОДСТУПАЊА ОД ПЛАНИРАНОГ - ПРИКАЗ ПО ПРЕДУЗЕЋИМА**1. Назив предузећа: ЈАВНО КОМУНАЛНО ПРЕДУЗЕЋЕ „КОМУНАЛАЦ“ ВРБАС**

Седиште: Врбас, Саве Ковачевића 87

Претежна делатност: 36.00-Скупљање, пречишћавање и дистрибуција воде

Матични број: 21123269

ПИБ: 109078726

Програм пословања за 2020. годину:

Програм пословања Јавног комуналног предузећа „Комуналац“ Врбас за 2020. годину број 04-17606/2-1, донео је Надзорни одбор Предузећа дана 02.12.2019. године, на који је сагласност дала СО Врбас решењем број 011-110/2019-1/01 од 31.12.2019. године („Службени лист општине Врбас“, број 28/2019).

Тромесечни извештај о реализацији годишњег Програма пословања за 2020. годину IV квартал

Извештај о степену усклађености планираних и реализованих активности из Програма пословања ЈКП „Комуналац“ Врбас за период 01.01.2020. године до 31.12.2020. године, број 08-945 од 27.01.2021. године усвојио је Надзорни одбор Предузећа Одлуком број 04-1056/3 од 29.01.2021. године:

Предузеће је у периоду 01.01.2020. до 31.12.2020. године остварило укупан приход од 341.748.000 РСД (90% планираног).

Пословни приходи износили су 333.042.000 РСД. Пословне приходе чине: испорука воде, одвођење канализације, одрж. водоводних прикључака, одношење и депоновање смећа, погребне услуге, услуга пијаца, одржавање атмосферске канализације, зелених површина, хигијене јавних површина, депонија, гробља, улица и путева, орезивање дрвећа и остале продаје роба и услуга.

Финансијски приходи износили су 4.122.000 РСД.

Укупни расходи Предузећа у 2020. години износили су 341.217.000 РСД (93% планираног).

Пословни расходи износили су 327.343.000 РСД, финансијски расходи 6.191.000 РСД.

Нето добитак за период 01.01.2020. до 31.12.2020. године износио је 531.000 РСД.

Биланс стања на дан 31.12.2020. године:

- стална имовина предузећа износи 195.238.000 РСД,
 - обртна имовина 85.840.000 РСД, од чега залихе 10.202.000 РСД
 - потраживања по основу продаје 65.499.000 РСД
- Укупна актива на дан 31.12.2020. године износи 282.606.000 РСД
- капитал 42.589.000 РСД
 - обавезе из пословања 75.189.000 РСД
- Укупна пасива Предузећа на дан 31.12.2020. године износи 282.606.000 РСД.

Трошкови запослених за период 01.01.- 31.12.2020:

- бруто 1 зарада запослених је износила 152.363.986 РСД (96% планираног)
- накнаде по уговору о делу 94.400 РСД
- накнаде за привремене и повремене послове 6.085.827 РСД
- накнаде члановима Надзорног одбора 849.056 РСД
- трошкови превоза на посао и са посла запослених 5.763.017 РСД
- помоћ запосленима и породицама запослених 8.854.774 РСД

Кредитна задуженост на дан 31.12.2020. износи 82.112.085 РСД

Напомена:

У четвртм кварталу 2020. године није било значајнијих оремећаја у пословању Предузећа.

Снабдевање водом, као комунална делатност од општег интереса на територији општине Врбас, одвијало се без застоја, са акцентом на унапређење снабдевања водом и смањење губитака у мрежи.

Остале делатности вршене су у складу са планом и по основу годишњих уговора које Предузеће извршава.

2. Назив предузећа: ЈАВНО КОМУНАЛНО ПРЕДУЗЕЋЕ „СТАНДАРД“ ВРБАС

Седиште: Врбас, Саве Ковачевића 87

Претежна делатност: 35.30 - Снабдевање паром и климатизација

Матични број: 08057982

ПИБ: 100637388

Програм пословања за 2020. годину:

Програм пословања Јавног комуналног предузећа „Стандард“ Врбас из Врбаса за 2020. годину, донео је Надзорни одбор Предузећа дана 05.12.2019. године под бројем 04-5599/1-1, на који је сагласност дала СО Врбас, Решењем број 011-111/2019-И/01 од 31.12.2019. године /„Службени лист општине Врбас“, број 28/2019/, Измене и допуне Програма пословања Јавног комуналног предузећа „Стандард“ Врбас из Врбаса за 2020. годину, донео је Надзорни одбор Предузећа дана 22.04.2020. године под бројем 04-160/1-1, на који је сагласност дао Привремени орган општине Врбас, Решењем број 011-21/2020-И/01 од 29.04.2020. године /„Службени лист општине Врбас“, број 10/2020/ и Измене и допуне Програма пословања Јавног комуналног предузећа „Стандард“ Врбас из Врбаса за 2020. годину, донео је Надзорни одбор Предузећа дана 09.10.2020. године под бројем 04-4113/1-1, на који је сагласност дала СО Врбас, решењем број 011-108/2020-И/01 од 24.11.2020. године /„Службени лист општине Врбас“, број 34/2020/.

Тромесечни извештај о реализацији годишњег Програма пословања за 2020. годину IV квартал

Извештај о реализацији годишњег Програма пословања ЈКП „Стандард“ Врбас, за период од 01.01.2020. до 31.12.2020. године, број 04-396/1-1 од 29.01.2021. године, усвојио је Надзорни одбор Предузећа Одлуком број 04-396/1 од 29.01.2021. године:

Укупни приходи предузећа у 2020. години били су 145.017.000 РСД .

Пословни приходи предузећа износили су 118.003.000 РСД:

- пружање грејних услуга – основна делатност 101.385.000 РСД
- приходи од субвенција, дотација и донација су 3.816.000 РСД
- други пословни приходи 12.802.000 РСД
- финансијски приходи износили су 2.487.000 РСД.

Укупни расходи у 2020. години су износили 144.146.000 РСД.

Пословни расходи у 2020. години износили су 134.870.000. Трошкови горива и енергије износили су 77.266.000 РСД.

Трошкови зарада и накнада су 41.887.000 РСД , финансијски расходи износили су 7.184.000 РСД, а остали расходи су 2.092.000 РСД.

Нето добитак у 2020. години износио је 871.000 РСД.

Биланс стања на дан 31.12.2020. године:

- стална имовина 35.965.000 РСД
 - обртна имовина је 152.722.000 РСД, од чега залихе 9.874.000 РСД
 - потраживања по основу продаје су 95.837.000 РСД
- Укупна актива 191.605.000 РСД
- основни капитал 45.976.000 РСД
 - нераспоређена добит 45.658.000 РСД, а губитак из ранијих година 231.440.000 РСД
 - обавезе из пословања 248.909.000 РСД
- Укупна пасива 191.605.000 РСД

Трошкови запослених 01.01.- 31.12.2020. године:

- бруто 1 зарада запослених је 27.594.943 РСД
- накнаде по уговорима о делу 3.153.948 РСД
- накнада за привремене и повремене послове 1.868.286 РСД
- накнаде члановима Надзорног одбора 849.057 РСД
- трошкови превоза на посао и са посла запослених 925.254 РСД
- помоћ запосленима и породицама запослених 1.544.501 РСД

Кредитна задуженост на дан 31.12.2020. износи 24.782.608 РСД.

Напомена:

У периоду од 01.10.2020. до 31.12.2020. године није било значајнијих поремећаја у пословању ЈКП“Стандард“ Врбас.

Снабдевање енергентима било је стабилно, тако да није било прекида у пружању грејних услуга.

3. Назив предузећа: ЈАВНО ПРЕДУЗЕЋЕ „ВРБАС-ГАС“ за дистрибуцију природног гаса ВРБАС

Седиште: Врбас, Козарачка 3

Претежна делатност: 35.22 - Дистрибуција гасовитих горива гасоводом

Матични број: 08666016

ПИБ: 100636795

Програм пословања за 2020.годину:

Програм пословања:

Програм пословања Јавног предузећа „Врбас-гас“ за дистрибуцију природног гаса Врбас за 2020.годину је усвојио Надзорни одбор Предузећа дана 05.12.2019. године под бројем 01-1339/2019, на који је сагласност дала СО Врбас, Решењем бр.011-112/2019-И/01 од 31.12.2019. године/“Службени лист општине Врбас“, број 28/2019/.

Тромесечни извештај о реализацији годишњег Програма пословања за 2020. годину IV квартал.

Извештај о степену усклађености планираних и реализованих активности из Програма пословања ЈП „Врбас-гас“ Врбас, за период од 01.01.2020. до 31.12.2020. године, број 01-140 од 27.01.2021. године, усвојио је Надзорни одбор Предузећа Одлуком број 01-157/2021 од 01.02.2021.године:

Укупни приходи у 2020. години износили су 140.659.529 РСД (40% планираног), од чега су пословни приходи износили су 123.390.979 РСД, а финансијски приходи 14.277.790 РСД.

Укупни расходи у 2020. години износили су 158.658.471 РСД (45% планираног). Пословни расходи износили 125.002.322 РСД, од чега је набавна вредност продате робе 85.623.077 РСД. Финансијски расходи су 33.156.149 РСД.

Пословни губитак у 2020. години износио је 17.998.000 РСД.

Биланс стања на дан 31.12.2020. године:

- стална имовина 241.634.000 РСД
- обртна имовина 265.397.000 РСД, од чега залихе 3.432.000 РСД
- потраживања по основу продаје 229.815.000 РСД
- Укупна актива 509.730.000 РСД
- капитал 64.050.000 РСД
- краткорочне обавезе 443.380.000 РСД
- обавезе из пословања 368.368.000 РСД
- Укупна пасива 509.730.000 РСД

Трошкови запослених 01.01.-31.12.2020. године:

- бруто 1 зарада запослених је 15.657.492 РСД
- накнаде по уговорима о делу 471.698 РСД
- накнада за привремене и повремене послове 1.138.212 РСД
- накнада за рад чланова Надзорног одбора 891.182 РСД
- трошкови превоза на посао и са посла запослених 344.754 РСД

На дан 31.12.2020. године предузеће није имало кредитних задужења.

Напомена:

У периоду од 01.10.2020. до 31.12.2020. године је било одређених поремећаја у пословању ЈП „Врбас-гас“ Врбас, јер су се рачуни Предузећа 90 дана налазили блокади због принудне наплате од стране добављача природног гаса ЈП „Србијагас“ Нови Сад. То је донекло онемогућило редовно пословање Предузећа, нарочито по питању исплата зарада и накнада зарада запосленима и плаћања обавеза према другим добављачима.

Дистрибуција природног гаса, као делатност од општег интереса у општини Врбас вршена је оптимално, континуирано и безбедно крајњим корисницима.

V ОБРАЗЛОЖЕЊЕ, ЗАКЉУЧНА РАЗМАТРАЊА И НАПОМЕНЕ

Ова Информација обухвата параметре о степену усклађености планираних и реализованих активности из програма пословања јавних предузећа чији је оснивач Општина Врбас.

Правни основ за њено доношење су одредбе Закона о јавним предузећима („Службени гласник РС“, број 15/2016 и 88/2019) и Закона о локалној самоуправи („Службени гласник РС“, број 129/2007, 83/2014-др.закон, 101/2016-др.закон и 47/2018).

Чланом 63. Закона о јавним предузећима прописано је да јавна предузећа чији је оснивач јединица локалне самоуправе, достављају Тромесечне извештаје о реализацији годишњег, односно трогодишњег програма пословања надлежном органу јединице локалне самоуправе, у року од 30 дана од дана истека тромесечја.

Обрасци Извештаја су прописани Правилником о обрасцима тромесечних извештаја о реализацији годишњег, односно трогодишњег програма пословања јавних предузећа („Службени гласник РС“, број 36/2016), којим је предвиђено да се обрасци попуњавају кумулативно за следеће периоде:

- од 1. јануара до 31. марта;
- од 1. јануара до 30. јуна;
- од 1. јануара до 30. септембра и
- од 1. јануара до 31. децембра.

Чланом 64. став 2. Закона о јавним предузећима прописано је да надлежни орган јединице локалне самоуправе, а на основу достављених извештаја из члана 63. Закона, у року од 60 дана од дана истека тромесечја сачињава и доставља Министарству привреде Информацију о степену усклађености планираних и реализованих активности из програма пословања јавних предузећа чији је оснивач јединица локалне самоуправе.

Чланом 46. тачка 5а. Закона о локалној самоуправи прописано је да Општинско веће прати реализацију програма пословања и врши координацију рада јавних предузећа чији је општина оснивач.

Чланом 46. тачка 5б. Закона о локалној самоуправи прописано је да Општинско веће подноси тромесечни извештај о раду јавних предузећа Скупштини општине, ради даљег извештавања у складу са законом којим се уређује правни положај јавних предузећа.

Тромесечне извештаје за период 01.01.2020. - 31.12.2020. године су оснивачу доставила следећа јавна предузећа:

1. ЈКП „КОМУНАЛАЦ“ ВРБАС - Извештај о степену усклађености планираних и реализованих активности из Програма пословања, за период 01.01.2020. године до 31.12.2020.године, број 08-945 од 27.01.2021. године и Одлука Надзорног одбора Предузећа о његовом усвајању, број 04-1056/3 од 29.01.2021. године.
2. ЈКП „СТАНДАРД“ ВРБАС - Извештај о реализацији годишњег Програма пословања ЈКП “Стандард“ Врбас, за период од 01.01.2020. до 31.12.2020.године, број 04-396/1-1 од 29.01.2021. године и Одлука Надзорног одбора Предузећа о његовом усвајању, број 04-396/1 од 29.01.2021. године.
3. ЈП „ВРБАС-ГАС“ ВРБАС - Извештај о степену усклађености планираних и реализованих активности из Програма пословања, за период 01.01.2020. до 31.12.2020.године, број 01-140 од 27.01.2021. године и Одлука Надзорног одбора Предузећа о његовом усвајању, број 01-157/2021 од 01.02.2021. године.

ЗАКЉУЧНА РАЗМАТРАЊА И НАПОМЕНЕ:

Извештаји сва три јавна предузећа за IV квартал 2020. године су достављени на обрасцима прописаним Правилником о обрасцима тромесечних извештаја о реализацији годишњег, односно трогодишњег програма пословања јавних предузећа („Службени гласник РС“, број 36/2016) и Упутством Министарства привреде о начину достављања образаца тромесечних извештаја о реализацији годишњег, односно трогодишњег програма пословања јавних предузећа, број 110-00-72/2016-09 од 11. априла 2016. године, са пропратним актом и одлуком Надзорног одбора Предузећа о њиховом усвајању.

Из достављених Извештаја се види да су ЈКП „Комуналац“ Врбас и ЈКП „Стандард“ Врбас у периоду 01.01.2020. - 31.12.2020. године пословали са нето добитком, а ЈП „Врбас-гас“ за дистрибуцију природног гаса Врбас са нето губитком у односу на планирано.

Председник општинског већа,

Предраг Ројевић, с.р.

28.

На основу члана 64. став 3. Закона о јавним предузећима („Службени гласник РС“, број 15/2016 и 88/2019), члана 32. тачка 8, а у вези члана 46. тачка 5б) Закона о локалној самоуправи („Службени гласник РС“, број 129/2007, 83/2014-др.закон, 101/2016-др.закон и 47/2018) и члана 36. тачка 9, а у вези члана 61. тачка 7. Статута општине Врбас („Службени лист општине Врбас“, број 26/2018), Скупштина општине Врбас, на седници одржаној 26. фебруара 2021. године, донела је

О Д Л У К У О УСВАЈАЊУ АНАЛИЗЕ ПОСЛОВАЊА ЈАВНИХ ПРЕДУЗЕЋА ЧИЈИ ЈЕ ОСНИВАЧ ОПШТИНА ВРБАС СА ПРЕДУЗЕТИМ МЕРАМА ЗА ОТКЛАЊАЊЕ ПОРЕМЕЋАЈА У ПОСЛОВАЊУ, ЗА ПЕРИОД ОД 01.01.2020. ДО 31.12.2020. ГОДИНЕ

Члан 1.

Усваја се Анализа пословања јавних предузећа чији је оснивач Општина Врбас са предузетим мерама за отклањање поремећаја у пословању, за период од 01.01.2020. до 31.12.2020. године, коју је сачинило Општинско веће општине Врбас у складу са прописима којима се уређује правни положај јавних предузећа.

Члан 2.

Анализу пословања јавних предузећа из тачке 1. ове Одлуке доставити Министарству привреде Републике Србије.

Члан 3.

Ова Одлука објавиће се у „Службеном листу општине Врбас“.

СКУПШТИНА ОПШТИНЕ ВРБАС
Број: 011-8/2021-И/01
Дана: 26. фебруара 2021. године
ВРБАС

Председник Скупштине општине,
Сања Жигић, с.р.

Република Србија
Аутономна покрајина Војводина
Општина Врбас
ОПШТИНСКО ВЕЋЕ
Број : 06-4-34/2021-III/02
Дана : 19. фебруара 2021. године
ВРБАС

А Н А Л И З А
ПОСЛОВАЊА ЈАВНИХ ПРЕДУЗЕЋА ЧИЈИ ЈЕ ОСНИВАЧ ОПШТИНА ВРБАС СА
ПРЕДУЗЕТИМ МЕРАМА ЗА ОТКЛАЊАЊЕ ПОРЕМЕЋАЈА У ПОСЛОВАЊУ ЗА
ПЕРИОД ОД 01.01.2020. ДО 31.12.2020. ГОДИНЕ

I ОСНОВНИ ПОДАЦИ О ЈЕДИНИЦИ ЛОКАЛНЕ САМОУПРАВЕ

ОПШТИНА ВРБАС
Врбас, М.Тита 89
ПИБ:100636230
Матични број: 08285071
е-mail: sovrbas@eunet.rs
Лице одговорно за заступање:
Предраг Ројевић, председник Општине

II СПИСАК ЈАВНИХ ПРЕДУЗЕЋА ЧИЈИ ЈЕ ОСНИВАЧ ЈЕДИНИЦА ЛОКАЛНЕ САМОУПРАВЕ:

1. ЈКП „КОМУНАЛАЦ“ ВРБАС
Врбас, Саве Ковачевића бр.87
Матични број: 21123269
ПИБ:109078726
2. ЈКП „СТАНДАРД“ ВРБАС
Врбас, Саве Ковачевића бр.87
Матични број: 08057982
ПИБ:100637388
3. ЈП „ВРБАС-ГАС“ ВРБАС
Врбас, Козарачка бр.3
Матични број:08666016
ПИБ:100636795

III АНАЛИЗА И ОБРАЗЛОЖЕЊЕ ПЛАНИРАНИХ И РЕАЛИЗОВАНИХ ПОСЛОВНИХ ПОКАЗАТЕЉА И ПРЕДУЗЕТЕ МЕРЕ ЗА ОТКЛАЊАЊЕ ПОРЕМЕЋАЈА У ПОСЛОВАЊУ - ПРИКАЗ ПО ПРЕДУЗЕЋИМА

- 1. Назив предузећа: Јавно комунално предузеће „Комуналац“ Врбас**
Седиште: Врбас, Саве Ковачевића 87
Претежна делатност: 36.00 - Скупљање, пречишћавање и дистрибуција воде
Матични број: 21123269
ПИБ: 109078726

Програм пословања:

Програм пословања Јавног комуналног предузећа „Комуналац“ Врбас за 2020. годину број 04-17606/2-1, донео је Надзорни одбор Предузећа дана 02.12.2019. године, на који је сагласност дала СО Врбас Решењем број 011-110/2019-1/01 од 31.12.2019. године („Службени лист општине Врбас“, број 28/2019).

Анализа и образложење пословања

ПРИХОДИ / РАСХОДИ

у 000 динара

ПОЗИЦИЈА	01.01.-31.12.2020. године		
	План	Реализација	Реализација / План (%)
Пословни приходи	365.434	333.042	91,14%
Пословни расходи	350.697	327.434	93,37%
Пословни добитак / губитак	14.737	5.608	38,05%
Укупни приходи	378.489	341.748	90,29%
Укупни расходи	368.065	341.217	92,71%
Нето добитак / губитак	10.424	531	5,09%

ТРОШКОВИ ЗАПОСЛЕНИХ

у динарима

Трошкови запослених	01.01.-31.12.2020. године		
	План	Реализација	Реализација / План (%)
Маса бруто I зарада	158.238.418	152.362.986	96,29%
Број запослених	191	192	100,52%
Накнаде по уговору о делу	120.000	94.400	78,67%
Број ангажованих лица	1	1	100,00%
Накнаде по уговору о привр и повр пословима	4.863.160	6.085.827	125,14%
Број ангажованих лица	14	20	142,86%
Дневнице на службеном путу	100.000	0	0,00%
Накнаде трошкова на службеном путу	320.000		0,00%

СРЕДСТВА ЗА ПОСЕБНЕ
НАМЕНЕ

у динарима

ПОЗИЦИЈА	01.01.-31.12.2020. године		
	План	Реализација	Реализација / План (%)
Спонзорство	390.000	373.500	95,77%
Донације	500.000	429.499	85,90%
Хуманитарне активности	100.000	63.990	63,99%
Спортске активности	490.000	0	0,00%
Репрезентација	950.000	411.520	43,32%
Реклама и пропаганда	190.000	455.000	239,47%
Остало	0	0	

СУБВЕНЦИЈЕ И ОСТАЛИ ПРИХОДИ ИЗ БУЏЕТА

у динарима

ПОЗИЦИЈА	01.01.-31.12.2020. године			
	План	Пренето из буџета	Реализовано	Неутрошено на дан 31.12.2020
Субвенције	0	0	0	0
Остали приходи из буџета	0	0	0	0

КРЕДИТНА ЗАДУЖЕНОСТ

у 000 динарима

	Стање на дан 31.12.2020
Укупно кредитно задужење	84.294
за ликвидност	2.182
за капиталне пројекте	82.112

2. Назив предузећа: Јавно комунално предузеће „СТАНДАРД“ ВРБАС

Седиште: Врбас, Саве Ковачевића 87

Претежна делатност: 35.30 - Снабдевање паром и климатизација

Матични број: 08057982

ПИБ: 100637388

Програм пословања:

Програм пословања Јавног комуналног предузећа „Стандард“ Врбас из Врбаса за 2020. годину, донео је Надзорни одбор Предузећа дана 05.12.2019. године под бројем 04-5599/1-1, на који је сагласност дала СО Врбас, Решењем број 011-111/2019-И/01 од 31.12.2019. године /„Службени лист општине Врбас“, број 28/2019/.

Измене и допуне Програма пословања Јавног комуналног предузећа „Стандард“ Врбас из Врбаса за 2020. годину, донео је Надзорни одбор Предузећа дана 22.04.2020. године под бројем 04-160/1-1, на који је сагласност дао Привремени орган општине Врбас, решењем број 011-21/2020-И/01 од 29.04.2020. године /„Службени лист општине Врбас“, број 10/2020/.

Измене и допуне Програма пословања Јавног комуналног предузећа „Стандард“ Врбас из Врбаса за 2020. годину, донео је Надзорни одбор Предузећа дана 09.10.2020. године под бројем 04-4113/1-1, на који је сагласност дала СО Врбас, Решењем број 011-108/2020-И/01 од 24.11.2020. године /„Службени лист општине Врбас“, број 34/2020/.

Анализа и образложење пословања

ПРИХОДИ / РАСХОДИ

у 000 динара

ПОЗИЦИЈА	01.01.-31.12.2020. године		
	План	Реализација	Реализација / План (%)
Пословни приходи	148.000	118.003	79,73%
Пословни расходи	160.176	134.870	84,20%
Пословни добитак / губитак	-12.176	-16.867	138,53%
Укупни приходи	171.800	145.017	84,41%
Укупни расходи	170.326	144.146	84,63%
Нето добитак / губитак	1.474	871	59,09%

ТРОШКОВИ ЗАПОСЛЕНИХ

у динарима

Трошкови запослених	01.01.-31.12.2020. године		
	План	Реализација	Реализација / План (%)
Маса бруто I зарада	41.041.224	27.594.943	67,24%
Број запослених	36	32	88,89%
Накнаде по уговору о делу	720.000	3.153.948	438,05%
Број ангажованих лица	4	5	125,00%
Накнаде по уговору о привр и повр пословима	2.700.000	1.868.286	69,20%
Број ангажованих лица	4	2	50,00%
Дневнице на службеном путу	50.000	0	0,00%
Накнаде трошкова на службеном путу	100.000	0	0,00%

СРЕДСТВА ЗА ПОСЕБНЕ НАМЕНЕ

у динарима

ПОЗИЦИЈА	01.01.-31.12.2020. године		
	План	Реализација	Реализација / План (%)
Спонзорство	50.000	0	0,00%
Донације	100.000	87.400	87,40%
Хуманитарне активности	40.000	0	0,00%
Спортске активности	450.000	0	0,00%
Репрезентација	400.000	235.250	58,81%
Реклама и пропаганда	100.000	13.333	13,33%
Остало	0	0	

СУБВЕНЦИЈЕ И ОСТАЛИ ПРИХОДИ ИЗ БУЏЕТА

у динарима

ПОЗИЦИЈА	01.01.-31.12.2020. године			
	План	Пренето из буџета	Реализовано	Неутрошено на дан 31.12.2020
Субвенције	0	0	0	0
Остали приходи из буџета	15.000.000	0	0	0

КРЕДИТНА ЗАДУЖЕНОСТ

у 000 динарима

	Стање на дан 31.12.2020
Укупно кредитно задужење	24.782.608
за ликвидност*	24.782.608
за капиталне пројекте	0

3. Назив предузећа: Јавно предузеће „ВРБАС-ГАС“ за дистрибуцију природног гаса ВРБАС

Седиште: Врбас, Козарачка 3

Претежна делатност: 35.22 - Дистрибуција гасовитих горива гасоводом

Матични број: 08666016

ПИБ: 100636795

Програм пословања:

Програм пословања Јавног предузећа „Врбас-гас“ за дистрибуцију природног гаса Врбас за 2020. годину је усвојио Надзорни одбор Предузећа дана 05.12.2019. године под бројем 01-1339/2019, на који је сагласност дала СО Врбас, решењем бр.011-112/2019-И/01 од 31.12.2019. године /„Службени лист општине Врбас“, број 28/2019/.

Анализа и образложење пословања

ПРИХОДИ / РАСХОДИ

у 000 динара

ПОЗИЦИЈА	01.01.-31.12.2020. године		
	План	Реализација	Реализација / План (%)
Пословни приходи	336.608	123.391	36,66%
Пословни расходи	323.275	125.002	38,67%
Пословни добитак / губитак	13.333	-1.611	-12,08%
Укупни приходи	353.766	140.660	39,76%
Укупни расходи	350.165	158.658	45,31%
Нето добитак / губитак	3.601	-17.998	-499,81%

ТРОШКОВИ ЗАПОСЛЕНИХ

у динарима

Трошкови запослених	01.01.-31.12.2020. године		
	План	Реализација	Реализација / План (%)
Маса бруто I зарада	17.892.420	15.657.492	87,51%
Број запослених	14	14	100,00%
Накнаде по уговору о делу	0	0	
Број ангажованих лица	0	0	
Накнаде по уговору о привр и повр пословима	1.200.000	1.138.212	94,85%
Број ангажованих лица	1	1	100,00%
Дневнице на службеном путу	60.000	0	0,00%
Накнаде трошкова на службеном путу	90.000	0	0,00%

СУБВЕНЦИЈЕ И ОСТАЛИ ПРИХОДИ ИЗ БУЏЕТА

у динарима

ПОЗИЦИЈА	01.01.-31.12.2020. године			
	План	Пренето из буџета	Реализовано	Неутрошено на дан 31.12.2020
Субвенције	0	0	0	0
Остали приходи из буџета	0	0	0	0

КРЕДИТНА ЗАДУЖЕНОСТ

у 000 динарима

	Стање на дан 31.12.2020
Укупно кредитно задужење	0
за ликвидност	0
за капиталне пројекте	0

IV ЗАКЉУЧНА РАЗМАТРАЊА И НАПОМЕНЕ

ЈКП „Врбас-Гас“-Пословни приходи су остварени у износу од 123.390.979,00 динара, што је свега 37 % у односу на план. Разлози су увођење ванредног стања и мања испорука гаса крајњим корисницима. У четвртном кварталу у 2020. године, дошло је до блокаде на име принудне наплате од стране ЈП „Србијагас“, што је додатно погоршало финансијску ситуацију у предузећу, како у вези исплате зарада и осталих примања тако и у вези плаћања обавеза према осталим добављачима. Приходи и расходи остварени су у износу од 125.002.322,00 динара, што је 37% у односу на планирану дистрибуцију природним гасом као делатност од општег интереса у Врбасу и насељеним местима и поред отежаних услова вршена је оптимално, континуирано и безбедно крајњим корисницима.

ЈКП „Стандард“ - Предузеће у 2020. години није имало ризик текуће ликвидности из разлога што је склапало споразуме о одложеним плаћањима са добављачима. Исплаћене су све зараде и остале накнаде запосленима са припадајућим доприносима. У припреми грејне сезоне 2020/2021 све је урађено на прави начин да би се корисницима обезбедила поуздана, сигурна и квалитетна испорука топлотне енергије. Дана 30.04.2020. године, закључен је Уговор о кредиту за текућу ликвидност. Дана 10.08.2020. године ЈКП „Стандард“ је потписао Уговор о јавно-приватном партнерству, за уговорену испоруку топлотне енергије, при чему ће се користити природни гас уместо неекономичног и еколошки неприхватљивог енергента-мазута.

ЈКП „Комуналац“

Укупни приходи предузећа су износили 341.748.000,00 динара, што је 90% у односу на План. У питању су пословни приходи предузећа, а разлози за њихово одступање у односу на план је тај што су радови на одржавању зелених површина, машинско и ручно кошење, резивање, одржавање путева, одржавање АТК и др. започети тек у априлу-други квартал, те су приходи од ових услуга делом умањени. Расходи су остварени у износу од 341.217.000,00 динара што је 90 % у односу на План. Исплаћене су све зараде, као и остале накнаде запосленима. Предузеће је 09.12.2020. године закључило Уговор о кредиту за одржавање текуће ликвидности у износу од 6.000.000,00 динара. Снабдевање водом, као делатност од општег интереса у Врбасу и насељеним местима Општине Врбас одвијало се без застоја, са акцентом на унапређење снабдевања водом и смањење губитка у мрежи. Остале делатности вршене су у складу са планом редовних активности и пословима по основу годишњих уговора које предузеће извршава током 2020. Године, није било значајних поремећаја у пословању предузећа.

Председник општинског већа,

Предраг Ројевић, с.р.

29.

На основу члана 36. и 119. Статута општине Врбас („Службени лист Општине Врбас, број 26/2018), Закључка Владе Републике Србије, 05 Број: 023-6214/2020-1 од 08.10.2020. године и Закључка Владе Републике Србије о измени закључка о овлашћењу за потписивање уговора о преносу дела удела Републике Србије у капиталу „FULL PROTECT“ д.о.о. Београд фондовима обавезног социјалног осигурања и јединицама локалне самоуправе, 05 Број: 023-10192/2020 од 10. децембра 2020. године, Скупштина општине Врбас, на седници одржаној 26. фебруара 2021. године, доноси

О Д Л У К У
О ПРИХВАТАЊУ УДЕЛА БЕЗ НАКНАДЕ ОПШТИНЕ ВРБАС У
КАПИТАЛУ ПРВРЕДНОГ ДРУШТВА „FULL PROTECT“ д.о.о. Београд

I. Скупштина Општине Врбас у складу са Закључком Владе Републике Србије 05 Број: 023-6214/2020-1 од 08.10.2020. године и Закључком Владе Републике Србије о измени закључка о овлашћењу за потписивање уговора о преносу дела удела Републике Србије у капиталу „FULL PROTECT“ д.о.о. Београд фондовима обавезног социјалног осигурања и јединицама локалне самоуправе, 05 Број: 023-10192/2020 од 10. децембра 2020. године, прихвата да Општина Врбас стекне удео без накнаде у капиталу привредног друштва „FULL PROTECT“ д.о.о. Београд, у укупном износу од 52.296,78 динара, као начин намирена потраживања утврђених Записником Министарства финансија, Пореске управе, Филијала Савски венац, број: службено/17-1 од 08.09.2017. године и Спецификацијом уступњених прихода јединицама локалне самоуправе.

II. Овлашћује се Председник општине Врбас или лице које он овласти да у име општине Врбас са Републиком Србијом коју заступа Влада Републике Србије потпише Уговор о преносу удела општине Врбас у капиталу привредног друштва „FULL PROTECT“ д.о.о. Београд.

III. Ову Одлуку доставити Министарству привреде Републике Србије.

IV. Ову Одлуку објавити у „Службеном листу општине Врбас“.

СКУПШТИНА ОПШТИНЕ ВРБАС
Број: 011-11/2021-И/01
Дана: 26. фебруара 2021. године
Врбас

Председник Скупштине општине,
Сања Жигић, с.р.

30.

На основу члана 4. став 1. тачка 3. и члана 12. став 1. тачка 11. Закона о јавним набавкама („Службени гласник Републике Србије“, број 91/2019) и члана 36. и 119. Статута општине Врбас („Службени лист Општине Врбас“, број 26/2018), Скупштина општине Врбас, на седници одржаној 26. фебруара 2021. године, донела је

О Д Л У К У

О ДОДЕЉИВАЊУ ИСКЉУЧИВОГ ПРАВА ЈАВНОМ ПРЕДУЗЕЋУ, ЈАВНОЈ АГЕНЦИЈИ И ТУРИСТИЧКОЈ ОРГАНИЗАЦИЈИ КОЈИМА ЈЕ ОСНИВАЧ ОПШТИНА ВРБАС ЗА ОБАВЉАЊЕ ДЕЛАТНОСТИ ПРУЖАЊА УСЛУГА НА КОЈЕ СЕ ЗАКОН О ЈАВНИМ НАБАВКАМА НЕ ПРИМЕЊУЈЕ

Члан 1.

Овом Одлуком додељују се искључива права јавном предузећу, јавној агенцији и туристичкој организацији којима је оснивач општина Врбас за обављање делатности пружања услуга на које се Закон о јавним набавкама не примењује.

Члан 2.

ЈКП „Комуналац“ Врбас додељује се искључиво право на обављање делатности пружања комуналних услуга и то:

- 1) пречишћавање и одвођење отпадних вода
- 2) депоновање, прерада смећа и одржавање депоније
- 3) одржавање јавних зелених површина на територији општине Врбас
- 4) формирање, неговање и одржавање цветних површина
- 5) уређивање и одржавање пијаца у Врбасу
- 6) машинско и ручно сузбијање штетне биљке амброзије
- 7) одржавање чистоће на улицама које служе за јавни саобраћај, на трговима и тротоарима
- 8) одржавање улица и путева
- 9) резивање и кошење заштитног појаса пута, банкина и троуглова прегледности
- 10) одвођење атмосферске канализације
- 11) послови одржавања саобраћајних површина у зимским условима „зимска служба“
- 12) уређивање и одржавање гробља и капеле
- 13) уређивање природно и културно – амбијенталних простора
- 14) послови израде планске и урбанистичко техничке документације
- 15) одржавање и управљање јавним бунарима и чесмама.

Члан 3.

Јавној агенцији за зоохигијену и пољопривреду општине Врбас додељује се искључиво право на обављање делатности пружања услуга и то:

- 1) послови зоохигијене
- 2) послови у области расадничке производње
- 3) услуге пошумљавања и подизања ветрозаштитних појасева.

Члан 4.

Туристичкој организацији општине Врбас додељује се искључиво право на обављање делатности пружања услуга и то:

- 1) послови јавне промоције општине Врбас (сајмови, јавни наступи, припрема пропагандног материјала).

Члан 5.

Ступањем на снагу ове Одлуке престаје да важи Одлука о додељивању искључивог права јавним предузећима којима је оснивач општина Врбас, за обављање делатности пружања услуга на које се Закон о јавним набавкама не примењује („Службени лист општине Врбас“, број 4/2016 и 26/2017).

Члан 6.

Ова Одлука ступа на снагу осмог дана од дана објављивања у „Службеном листу општине Врбас“.

СКУПШТИНА ОПШТИНЕ ВРБАС
Број: 011-10/2021-1/01
Дана: 26. фебруара 2021. године
Врбас

Председник Скупштине општине,
Сања Жигић, с.р.

31.

На основу члана 48. и 56. Закона о локалним изборима („Службени гласник РС“, број 129/07, 34/10 – Одлука УС, 54/11, 12/20-I, 12/20-II и 16/20 – аутентично тумачење) и члана 36. и 119. Статута општине Врбас („Службени лист општине Врбас“, број 26/2018), Скупштина општине Врбас, на седници одржаној 26. фебруара 2021. године, донела је

РЕШЕЊЕ

I

Потврђује се мандат одборника Скупштине општине Врбас Жељку Бјелану из Куцуре, улица Ђуре Биљне број 23 д, са Изборне листе АЛЕКСАНДАР ВУЧИЋ – ЗА НАШУ ДЕЦУ.

II

Мандат одборника почиње да тече од дана доношења овог Решења и траје до истека мандата одборника којем је престао мандат.

III

Ово Решење објавиће се у „Службеном листу општине Врбас“.

Образложење

Чланом 48. и 56. Закона о локалним изборима („Службени гласник РС“, број 129/07, 34/10 – Одлука УС, 54/11, 12/20-I, 12/20-II, 16/20 – аутентично тумачење и 68/2020) је регулисано да када одборнику који је изабран са коалиционе изборне листе престане мандат пре истека времена на које је изабран мандат се додељује првом следећем кандидату на истој изборној листи коме није био додељен мандат – припаднику исте политичке партије, да о потврђивању мандата новог одборника одлучује Скупштина општине на седници Скупштине и да мандат новог одборника траје до истека мандата одборника коме је престао мандат.

Како је Миљани Штулић из Врбаса – Јожефа Атиле број 10/а, са коалиционе Изборне листе АЛЕКСАНДАР ВУЧИЋ – ЗА НАШУ ДЕЦУ, престао мандат одборника Скупштине општине Врбас 3. фебруара 2021. године због поднете усмене оставке на дужност одборника на седници Скупштине општине Врбас, Општинска изборна комисија Врбас доделила је мандат и издала уверење о избору за одборника Скупштине општине Врбас првом следећем кандидату са исте коалиционе Изборне листе – припаднику исте политичке партије – Српске напредне странке, коме није додељен мандат одборника – Жељку Бјелану из Куцуре, улица Ђуре Биљне број 23д. Пошто су испуњени услови из члана 48. и 56. Закона о локалним изборима, на предлог Мандатно – имунитетне комисије, Скупштина општине Врбас донела је Решење о потврђивања мандата одборника као у диспозитиву.

Поука о правном леку: Против овог Решења може се изјавити жалба Управном суду у Београду у року од 48 часова од дана доношења Решења.

СКУПШТИНА ОПШТИНЕ ВРБАС
Број: 011-6/2021-I/01
Дана: 26. фебруара 2021. године
Врбас

Председник Скупштине општине,
Сања Жигић, с.р.

32.

На основу члана 36. став 1. тачка 12. Статута општине Врбас /„Службени лист општине Врбас“, број 26/2018/, члана 15. Одлуке о промени оснивачког акта туристичке организације општине Врбас / „Службени лист општине Врбас“, број 2/2014 и 12/2016/ и члана 25. Статута Туристичке организације општине Врбас број 332-120/2014 од 08. 05. 2014. године и број 332-13/2016 од 26. 11. 2016. године, Скупштина општине Врбас, на седници одржаној 26. фебруара 2021. године, донела је

РЕШЕЊЕ О РАЗРЕШЕЊУ И ИМЕНОВАЊУ ЧЛАНА НАДЗОРНОГ ОДБОРА ТУРИСТИЧКЕ ОРГАНИЗАЦИЈЕ ОПШТИНЕ ВРБАС

I

Вида Митић р а з р е ш а в а с е дужности члана Надзорног одбора Туристичке организације општине Врбас.

II

Јасмина Радуновић и м е н у ј е с е у Надзорни одбор Туристичке организације општине Врбас.

III

Ово Решење објавиће се у „Службеном листу општине Врбас“.

СКУПШТИНА ОПШТИНЕ ВРБАС
Број: 112-20/2021-И/01
Дана: 26. фебруара 2021. године
Врбас

Председник Скупштине општине,
Сања Жигић, с.р.

33.

На основу члана 36. став 1. тачка 12. Статута општине Врбас („Службени лист општине Врбас“, број 26/2018) и члана 9. Одлуке о оснивању Установе за социјалну заштиту („Службени лист општине Врбас“, број 7/1991, 2/1992, 1/2002, 3/2004, 12/2004, 4/2011 и 13/2011), Скупштина општине Врбас, на седници одржаној 26. фебруара 2021. године, донела је

Р Е Ш Е Њ Е
О РАЗРЕШЕЊУ И ИМЕНОВАЊУ ЧЛАНА
УПРАВНОГ ОДБОРА ЦЕНТРА ЗА СОЦИЈАЛНИ РАД У ВРБАСУ

I

Анамарија Хегедиш р а з р е ш а в а с е дужности члана Управног одбора Центра за социјални рад у Врбасу, представник локалне самоуправе.

II

Даница Милошевић и м е н у ј е с е за члана Управног одбора Центра за социјални рад у Врбасу, представник локалне самоуправе.

III

Ово Решење објавиће се у „Службеном листу општине Врбас“.

СКУПШТИНА ОПШТИНЕ ВРБАС
Број: 112-21/2021-И/01
Дана: 26. фебруара 2021. године
Врбас

Председник Скупштине општине,
Сања Жигић, с.р.

34.

На основу члана 172. до 183. Закона о запосленима у аутономним покрајинама и јединицама локалне самоуправе („Службени гласник РС“, број 21/2016, 113/2017, 113/2017 - други закон и 95/2018), члана 46. Закона о локалној самоуправи („Службени гласник РС“, број 129/07, 83/14 – др. закон, 101/16 – др. закон и 47/2018), члана 61. Статута општине Врбас („Службени лист општине Врбас“, број 26/2018), члана 13. и 20. Одлуке о Општинском већу општине Врбас („Службени лист општине Врбас“, број 34/2020), Општинско веће општине Врбас, на седници одржаној дана 24. фебруара 2021. године, доноси

РЕШЕЊЕ О ОБРАЗОВАЊУ ЖАЛБЕНЕ КОМИСИЈЕ ОПШТИНЕ ВРБАС

I

ОБРАЗУЈЕ СЕ Жалбена комисија општине Врбас.
У Комисију се именују:

1. Тијана Вуковић, дипломирани правник - председник
2. Амалија Ђоровић, дипломирани правник - члан
3. Мирјана Шимун, дипломирани правник - члан
4. Јелена Ђурковић, дипломирани правник - члан
5. Снежана Делибашић, дипломирани правник - члан

II

Председник и чланови Жалбене комисије именују се на пет година и могу да буду поново именовани.

Чланови Жалбене комисије имају право на накнаду за рад у Комисији у износу од 1500,00 динара по присуству седници, ван радног времена.

III

Задатак Комисије је да на основу одредаба Закона о општем управном поступку у јединици локалне самоуправе - општини Врбас, одлучује у другом степену по жалбама службеника на решења којима се одлучује о њиховим правима и дужностима, као и о жалбама учесника интерног и јавног конкурса.

IV

Жалбена комисија:

- у свом раду је самостална и одлучује у већу,
- одлучује већином од укупног броја чланова већа,
- доноси Пословник о раду Жалбене комисије,
- има свој печат, према закону којим се уређује печат државних органа.

Имена чланова Жалбене комисије објављују се на интернет презентацији општине Врбас.

V

Стручно – техничке и административне послове за Жалбену комисију врши Служба председника Општине и Општинског већа, Општинске управе општине Врбас.

VI

Ступањем на снагу овог Решења, престаје да важи Решење о образовању жалбене комисије Општинског већа општине Врбас број 06.4-22/1/2017-III/02 од 03. фебруара 2017. године. („Службени лист општине Врбас“, број 2/2017).

Ово Решење ступа на снагу даном доношења и биће објављено у „Службеном листу општине Врбас.“

О б р а з л о ж е њ е

Члановима 172, 173. и 174. Закона о запосленима у аутономним покрајинама и јединицама локалне самоуправе прописано је да жалбену комисију образује Веће и да жалбена комисија применом одредби Закона о општем управном поступку одлучује у другом степену о жалбама службеника на решења којима се одлучује о њиховим правима и дужностима, као и о жалбама учесника интерног и јавног конкурса. Сходно члану 178. Закона о запосленима у аутономним покрајинама и јединицама локалне самоуправе, најмање два члана Жалбене комисије морају да имају стечено високо образовање из научне области правне науке на основним академским студијама у обиму од најмање 240 ЕСПБ бодова, мастер академским студијама, мастер струковним студијама, специјалистичким академским студијама, специјалистичким струковним студијама, односно на основним студијама у трајању од најмање четири године или специјалистичким студијама на факултету, са најмање пет година радног искуства у струци.

На основу наведеног Општинско веће општине Врбас одлучило је као у изреци решења.

ОПШТИНСКО ВЕЋЕ ОПШТИНЕ ВРБАС
Број:06-4-41/2021-III/02
Дана: 24. фебруара 2021. године
ВРБАС

Председник Општинског већа,
Предраг Ројевић, с.р.

САДРЖАЈ

Редни број	Страна
СКУПШТИНА ОПШТИНЕ ВРБАС	
26. ОДЛУКА О ДОНОШЕЊУ ПРОГРАМА ОТУЂЕЊА ГРАЂЕВИНСКОГ ЗЕМЉИШТА У ЈАВНОЈ СВОЈИНИ ЗА 2021. ГОДИНУ У ОПШТИНИ ВРБАС	155
27. ОДЛУКА О УСВАЈАЊУ ИНФОРМАЦИЈЕ О СТЕПЕНУ УСКЛАЂЕНОСТИ ПЛАНИРАНИХ И РЕАЛИЗОВАНИХ АКТИВНОСТИ ИЗ ПРОГРАМА ПОСЛОВАЊА ЈАВНИХ ПРЕДУЗЕЋА ЧИЈИ ЈЕ ОСНИВАЧ ОПШТИНА ВРБАС ЗА ПЕРИОД ОД 01.01.2020. ДО 31.12.2020. ГОДИНЕ	203
28. ОДЛУКА О УСВАЈАЊУ АНАЛИЗЕ ПОСЛОВАЊА ЈАВНИХ ПРЕДУЗЕЋА ЧИЈИ ЈЕ ОСНИВАЧ ОПШТИНА ВРБАС СА ПРЕДУЗЕТИМ МЕРАМА ЗА ОТКЛАЊАЊЕ ПОРЕМЕЋАЈА У ПОСЛОВАЊУ ЗА ПЕРИОД ОД 01.01.2020. ДО 31.12.2020. ГОД.	210
29. ОДЛУКА О ПРИХВАТАЊУ УДЕЛА БЕЗ НАКНАДЕ ОПШТИНЕ ВРБАС У КАПИТАЛУ ПРИВРЕДНОГ ДРУШТВА „FULL PROTEST“ Д.О.О. БЕОГРАД	218
30. ОДЛУКА О ДОДЕЉИВАЊУ ИСКЉУЧИВОГ ПРАВА ЈАВНОМ ПРЕДУЗЕЋУ, ЈАВНОЈ АГЕНЦИЈИ И ТУРИСТИЧКОЈ ОРГАНИЗАЦИЈИ КОЈИМА ЈЕ ОСНИВАЧ ОПШТИНА ВРБАС ЗА ОБАВЉАЊЕ ДЕЛАТНОСТИ ПРУЖАЊА УСЛУГА НА КОЈЕ СЕ ЗАКОН О ЈАВНИМ НАБАВКАМА НЕ ПРИМЕЊУЈЕ	219
31. РЕШЕЊЕ О ПОТВРЂИВАЊУ МАНДАТА ОДБОРНИКА СКУПШТИНЕ ОПШТИНЕ ВРБАС (ЖЕЉКО БЈЕЛАН)	220
32. РЕШЕЊЕ О РАЗРЕШЕЊУ И ИМЕНОВАЊУ ЧЛАНА НАДЗОРНОГ ОДБОРА ТУРИСТИЧКЕ ОРГАНИЗАЦИЈЕ ОПШТИНЕ ВРБАС	221
33. РЕШЕЊЕ О РАЗРЕШЕЊУ И ИМЕНОВАЊУ ЧЛАНА УПРАВНОГ ОДБОРА ЦЕНТРА ЗА СОЦИЈАЛНИ РАД У ВРБАСУ	222
ОПШТИНСКО ВЕЋЕ ОПШТИНЕ ВРБАС	
34. РЕШЕЊЕ О О ОБРАЗОВАЊУ ЖАЛБЕНЕ КОМИСИЈЕ ОПШТИНЕ ВРБАС	223

Издавач: Скупштина општине Врбас
Одговорни уредник: Јелена Ђурковић - Технички уредник: Марија Тот
Адреса: Врбас, Маршала Тита 89 - Телефон: 021/7954-000, факс: 021/705-990
Годишња претплата: 9.000,00 динара - један примерак: 300,00 динара
Жиро рачун број: 840-13640-45 Општинска управа Врбас
Лист излази по потреби - Тираж: 65 примерака
